

2023



MEMORIA DE GESTIÓN DEL PARQUE NATURAL DE LAS HOCES DEL CABRIEL 2023

Presentada a la Junta Rectora del Parque Natural en su reunión del 1 de marzo de 2024



**GENERALITAT
VALENCIANA**

parc **natural**
de las **hoces**
del **cabriel**



ÍNDICE

MEMORIA DE GESTIÓN DEL PARQUE NATURAL DE LAS HOCES DEL CABRIEL 2023

01

INTRODUCCIÓN

02

GRADO DE EJECUCIÓN DEL PROGRAMA ANUAL 2023

53

INFORMES EMITIDOS POR EL PN

55

PRESUPUESTO INVERTIDO



1. INTRODUCCIÓN

El artículo 48 de la Ley 11/1994, de 27 de diciembre, de Espacios Naturales Protegidos de la Comunidad Valenciana dice que la gestión de los parques naturales corresponde a la dirección general competente en la materia, mediante el director conservador, con la colaboración del órgano colegiado consultivo. En el artículo 50 se asignan al órgano consultivo sus funciones, entre las cuales está la elaboración del PROGRAMA DE GESTIÓN, integrado por las actuaciones de los componentes del órgano consultivo y otros agentes, dirigidas a la mejora del espacio natural protegido. El mismo artículo 50 dice que el presupuesto de gestión del espacio natural protegido estará formado por las aportaciones de todos los miembros del órgano consultivo y otras aportaciones de terceras entidades, ya sean monetarias o en especie.

Según el decreto de declaración del Parque Natural (Decreto 115/2005) corresponde a la Junta Rectora (órgano colegiado consultivo) la aprobación del PROGRAMA ANUAL DE GESTIÓN, a propuesta del director conservador. Para diferenciar claramente el Programa Anual de Gestión del programa de gestión citado en el artículo 50 de la Ley 11/1994, llamaremos a éste último Programa General de Gestión.

El Programa General de Gestión del Parque Natural de las Hoces del Cabriel fue aprobado por la Junta Rectora en su reunión del día 26 de febrero de 2021. Posteriormente se ha dado una nueva redacción al objetivo 1.2. Mantenimiento y mejora del estado de conservación de las especies de flora y fauna debido al Plan de Conservación de la Fauna del Parque Natural aprobado en la reunión de la Junta Rectora del 17 de diciembre de 2021.

Los objetivos del Programa General se concretan anualmente en una serie de proyectos que constituyen el Programa Anual de Gestión. Cada proyecto se desarrolla en distintas actuaciones, para las que se establecen metas o indicadores de progreso y se especifica el personal encargado de su ejecución y un cronograma.

A continuación se exponen las fichas de los proyectos que constituyen el Plan Anual 2023 de Gestión del Parque Natural de las Hoces del Cabriel, aprobado por la Junta Rectora en su reunión del día 5 de enero de 2023, y su grado de cumplimiento.

2. GRADO DE EJECUCIÓN DEL PROGRAMA ANUAL 2023

PROYECTO 1.1.1: SILVICULTURA PARA LA ADAPTACIÓN AL CAMBIO CLIMÁTICO

Marco programático: Grupo de objetivos 1. Conservación del ecosistema Objetivo 1.1. Adaptación al cambio climático

a) Reducción de la densidad de los pinares de regeneración post-incendio

A realizar por: Brigadas del Parque en las zonas designadas por los agentes medioambientales

Calendarización: De octubre a mayo. Ejecutado: 9 jornales



b) Plantación de planifolios y rebrotadoras. Riegos de mantenimiento

A realizar por: Voluntarios, en el marco del programa de actividades planificadas ofertadas por los técnicos del Parque. Planta suministrada por el CIEF. Si es necesario, apertura de hoyos y riegos de mantenimiento por las brigadas del Parque. Ubicación a decidir por los agentes medioambientales

Calendarización: De diciembre a febrero

Plantados 50 pies de *Lonicera biflora* y 60 de *Iris foetidissima*. Total de jornales invertidos: 31 jornales



c) Resalveo de carrascas

A realizar por: Brigadas del Parque en las zonas designadas por los agentes medioambientales

Calendarización: De diciembre a febrero

Ejecutado: 77 jornales



d) Colaboración con el control de plagas forestales: eliminación de pinos afectados por escolítidos u otras actuaciones puntuales necesarias

A realizar por: Brigadas del Parque a propuesta de los agentes medioambientales

Calendarización: A lo largo del año

Ejecutado: 35 jornales



PROYECTO 1.1.2: CREACIÓN Y MANTENIMIENTO DE PUNTOS DE AGUA

Marco programático: Grupo de objetivos 1. Conservación del ecosistema Objetivo 1.1. Adaptación al cambio climático

Actuaciones

a) **Elaboración de la base de datos georeferenciada de puntos de agua**

coordenadas, tamaño, tipología, origen del suministro de agua, necesidad de llenado en verano, presencia de rampas antiahogamiento en balsas...

A realizar por: Técnicos del Parque

Calendarización: Todo el año

Indicador: Durante 2023 se han revisado más de 100 puntos de agua, viendo en la situación en la que se encuentran (daños materiales, salidas de rampas para fauna, etc).



b) **Rellenado de puntos de agua secos en verano**

A realizar por: Brigadas del Parque

Calendarización: De junio a septiembre

Indicadores: Se han aportado 169 m³ en 30 puntos. Se han invertido 228 jornales.



c) Reparaciones y mejoras de puntos de agua previos

A realizar por: Brigadas del Parque

Calendarización: Todo el año

Ejecutado: 78 jornales



d) Creación de nuevos puntos de agua

A realizar por: Brigadas del Parque

Calendarización: Todo el año

No se ha creado ningún nuevo punto de agua.



PROYECTO 1.1.3: PROMOCIÓN DEL MANTENIMIENTO DE SETOS Y BARBECHOS EN TERRENOS AGRÍCOLAS

Marco programático: Grupo de objetivos 1. Conservación del ecosistema Objetivo 1.1. Adaptación al cambio climático

Actuaciones

a) **Promoción de la formación de los agricultores sobre la agricultura ecológica en general y el interés de los setos y barbechos para la defensa contra plagas y como corredores para la fauna silvestre**

A realizar por: Técnicos del Parque

Calendarización: A lo largo del año

Meta: Divulgación en la página web del Parque Natural de los cursos y jornadas específicos organizados en la comarca por cualquier entidad. Se han divulgado por la web del parque 6 cursos.



https://parquesnaturales.gva.es/web/pn-hoces-del-cabriel/hoces-del-cabriel/-/asset_publisher/03Ufe8iy85/content/introduccion%25C3%2593n-a-la-agricultura-eco%25C3%2593gica?_com_liferay_asset_publisher_web_portle...

INTRODUCCIÓN A LA AGRICULTURA ECOLÓGICA

GENERALITAT VALENCIANA
Conselleria d'Agricultura, Desenvolupament Rural, Emergència Climàtica i Transició Ecològica

Servicio de Transferencia de Tecnología

Formació i transferència

NUEVA OFERTA FORMATIVA ENERO 2023

CURSOS ON LINE AUTOFORMATIVOS Y TUTORIZADOS

BÁSICO AGRICULTURA ECOLÓGICA. 2ª edición curso autoformativo. Abierto entre el 9 de enero y el 30 de junio de 2023. [Información e inscripción](#)

BÁSICO GANADERÍA ECOLÓGICA. 2ª edición curso autoformativo. Abierto entre el 9 de enero y el 30 de junio de 2023. [Información e inscripción](#)

AGROCOMPOSTAJE. 3ª edición curso autoformativo. Abierto entre el 9 de enero y el 30 de junio de 2023. [Información e inscripción](#)

BUENAS PRÁCTICAS DE HIGIENE EN LA PRODUCCIÓN PRIMARIA AGRÍCOLA. 6ª edición curso autoformativo. Abierto entre el 9 de enero y el 30 de junio de 2023. [Información e inscripción](#)

INTRODUCCIÓN A LA AGRICULTURA ECOLÓGICA, 15ª edición, curso on line tutorizado, 45 horas lectivas. 16 de enero al 17 de febrero de 2023. [Información e inscripción](#)

CULTIVO DEL AGUACATE, 7ª edición curso on line tutorizado, 35 horas lectivas. 23 de enero al 17 de febrero de 2023. [Información e inscripción](#)

PARA ACCEDER A LA PLATAFORMA PINCHE EN EL SIGUIENTE [enlace](#)

PROYECTO 1.1.4: RESTAURACIÓN DE LA VEGETACIÓN DE RIBERA

Marco programático: Grupo de objetivos 1. Conservación del ecosistema Objetivo 1.1. Adaptación al cambio climático

Actuaciones

a) **Eliminación de especies vegetales invasoras en zonas riparias**

A realizar por: Brigadas del Parque y Brigadas Natura 2000.

Calendarización: la adecuada para cada especie y tratamiento.

Indicadores: Eliminación de Arundo donax en término de Venta del Moro, se han invertido 7 jornales en el mantenimiento de los 200 m² de superficie de la actuación.

b) **Plantación de especies de ribera y riegos de mantenimiento**

A realizar por: Voluntarios, en el marco del programa de actividades planificadas ofertadas por los técnicos del Parque. Ejemplares suministrados por el CIEF. Si es necesario, apertura de hoyos y riegos de mantenimiento por las brigadas del Parque
Calendarización: Preferentemente de diciembre a febrero.

Indicadores: Se han plantado 189 ejemplares en la zona de eliminación de cañas de Casas del Río. 90 jornales invertidos de la brigada, sobre todo en riegos y en la preparación del terreno para las plantaciones.



PROYECTO 1.2.1: MANTENIMIENTO Y MEJORA DEL ESTADO DE CONSERVACIÓN DE LA FLORA

Marco programático: Grupo de objetivos 1. Conservación del ecosistema

Objetivo 1.2. Mantenimiento y mejora del estado de conservación de las especies de flora y fauna

Actuaciones

a) Seguimiento del estado de las plantaciones de *Frangula alnus*

A realizar por: Técnicos del Parque y botánicos del Servicio de Vida Silvestre y Red Natura 2000

Calendarización: De primavera a otoño

Realizado por el Servicio de Vida Silvestre y Red Natura 2000



b) Colaboración con los botánicos del Servicio de Vida Silvestre y Red Natura 2000 en los censos de plantas protegidas

A realizar por: Técnicos del Parque

Calendarización: Primavera y verano

Meta: Censadas todas las poblaciones de las plantas protegidas existentes en el Parque en los turnos anuales establecidos por el Servicio de Vida Silvestre y Red Natura 2000

Se ha colaborado en la plantación de 130 ejemplares de *Astragalus oxyglottis* en la aldea de Casas del Río

c) Mantenimiento y seguimiento de las microrreservas de flora del Parque Natural

A realizar por: Brigadas Natura 2000, técnicos del Parque y botánicos del Servicio de Vida Silvestre y Red Natura 2000

Calendarización: Variable dependiendo de las tareas concretas a realizar

Indicador: Los técnicos del parque han visitado las dos microrreservas (Rambla de las Salinas y Casa del Pino), se revisa la señalización.

PROYECTO 1.2.2: MANTENIMIENTO Y MEJORA DEL ESTADO DE CONSERVACIÓN DE LA FAUNA

Marco programático: Grupo de objetivos 1. Conservación del ecosistema

Objetivo 1.2. Mantenimiento y mejora del estado de conservación de las especies de flora y fauna

Actuaciones

a) Muestreo de las zonas de repoblación de cangrejo autóctono y gallipato

A realizar por: Técnicos del Parque

Calendarización: Primavera y verano

Meta: En julio se muestrearon todas las repoblaciones de cangrejo con el siguiente resultado:

| LUGAR | COORDENADAS X | COORDENADAS Y | 2017 TOTAL | 2018 TOTAL | 2019 TOTAL | 2020 TOTAL | 2021 TOTAL | 2022 TOTAL | 2023 TOTAL |
|------------------------|---------------|---------------|---------------|---------------|---------------|---------------|---------------|---------------|---------------|
| TOLLOS MOLLUENGO | 630292 | 4375027 | 7 | | | 20 | 5 | 5 | 9 |
| FUENTE MELADA | 659728 | 4361106 | 23 | 22 | 17 | 23 | 6 | 3 | 0 |
| HOYA HERMOSA | 649415 | 4362748 | | 0 | | 0 | 0 | 0 | |
| HORTOLA QUEJIGOS | 660469 | 4359049 | | 0 | 3 | 1 | 2 | 1 | 0 |
| HORTOLA CASAS DEPOSITO | 660333 | 4359243 | 17 | 17 | 23 | 13 | 15 | 15 | 16 |
| BARRANCO CHIRRICIANA | 664051 | 4351924 | 8 | 8 | 5 | 12 | 1 | 15 | 14 |
| HORTOLA CAÑADA REAL | 660083 | 4360036 | | 0 | 0 | 0 | 0 | | |

En las charcas de la antigua cantera de Santa Bárbara (Villargordo del Cabriel) se hizo una prospección de gallipato y no se encontró ningún ejemplar.

b) Muestreo de la fauna piscícola

A realizar por: Centro de Conservación de Especies Dulceacuícolas con la colaboración de los técnicos y las brigadas del Parque para facilitar mediante desbroces el acceso a las zonas de muestreo

Calendarización: A determinar por el CCED

Indicador: Dos muestreos con los siguientes resultados:

| Año | Paraje | localidad | esfuerzo | Parachondrostoma arrigonis | Barbus guiraonis | Squalius valentinus | Salapia fluviatilis | Gobio lozanoi | Alburnus alburnus | Salmo trutta |
|------|---------------|----------------|------------|----------------------------|------------------|---------------------|---------------------|---------------|-------------------|--------------|
| 2023 | Casa del Pino | REQUENA | 100 metros | 0 | 48 | 7 | 2 | 5 | 25 | 0 |
| 2023 | Puente Tamayo | VENTA DEL MORO | 100 metros | 1 | 74 | 70 | 0 | 20 | 5 | 1 |

Se invirtieron 7 jornales de las brigadas del Parque Natural para colaborar en el censo de Tamayo.

c) Gestión de los vallados de cría de conejos para grandes águilas de la Chapudilla, Casa del Doctor y Cantera del Buitre. Aporte periódico de conejos y suministro de alimento y agua. Fototrampeo

A realizar por: Brigadas del Parque en coordinación con el Servicio de Vida Silvestre y Red Natura 2000 y el Servicio de Caza y Pesca

Calendarización: A lo largo del año

Indicadores: Se han invertido un total de 21 jornales en la revisión de los vallados y alimentación de conejos.



d) Revisión, reparación y recolocación de las cajas nido de murciélagos existentes en el Parque. Instalación de nuevas

A realizar por: Técnicos del Parque y voluntarios se encargarán de la revisión y recolocación o instalación, y las brigadas del Parque de la reparación

Calendarización: De noviembre a febrero

Meta: Todas las cajas revisadas anualmente

Indicadores: Se ha invertido 14 jornales y se han construidos 11 cajas y se han revisado las colocadas en el Parque.



e) Adquisición de un detector de murciélagos por ultrasonidos para la realización de actividades educativas

A realizar por: Servicio de Gestión de Espacios Naturales Protegidos

Calendarización: A lo largo del año

Pendiente.



f) Revisión, reparación y recolocación de las cajas nido de pájaros instaladas en el Parque. Instalación de nueva

A realizar por: Técnicos del Parque y voluntarios se encargarán de la revisión y recolocación o instalación, y las brigadas del Parque de la reparación

Calendarización: De noviembre a febrero

Meta: Todas las cajas revisadas anualmente

Indicadores: Se han revisado más de 120 cajas nido. Durante la revisión se ha observado si estaban ocupadas o no, se han limpiado y reparado cuando ha sido necesario. Se han invertido 6 jornales.



g) Obtención de imágenes de fauna con cámaras de fototrampeo

A realizar por: Técnicos del Parque

Calendarización: De febrero a septiembre ambos incluidos. Preferentemente las cámaras se colocarán los lunes y se recogerán los viernes

Indicadores: 85 días de trampeo obteniendo imágenes de zorro, jabalí, ciervo, corzo, ardilla y ratón.



h) Campaña para evitar molestias durante el periodo de cría del águila perdicera en la zona de Villatoya: comprobación de la eliminación de la zona de aparcamiento, revisión y reposición de carteles de prohibición, información a los clientes del Balneario de Fuente Podrida, información a la población de Villatoya

A realizar por: Técnicos y brigadas (reposición de carteles) del Parque

Calendarización: Primera mitad del año

Se entregan de pósters y trípticos en el Balneario de Fuente Podrida y en el Balneario de la Concepción de Villatoya.

i) Revisión de balsas para evitar ahogamientos y acondicionamiento de rampas si es necesario

A realizar por: Técnicos (revisión) y brigadas (acondicionamiento) del Parque

Calendarización: A lo largo del año

Meta: Revisión anual de todo el catálogo de balsas

Indicadores: Se han empleado 3 jornales en el acondicionamiento de rampas antiahogamiento, en el paraje de la Maraña.




j) Mantenimiento del vallado de protección del hábitat del topillo de Cabrera (*Microtus cabreræ*) en el paraje de la Maraña (Villargordo del Cabriel)

A realizar por: Revisión por los agentes medioambientales. Si es necesario reparación o adecuación por las Brigadas Natura 2000

Calendarización: A lo largo del año.

Meta: Protección efectiva del hábitat, revisión realizada y vallado en buen estado.



k) Mejora del hábitat del aguilucho lagunero mediante la eliminación de vegetación helofítica en la Charca de Caballero para mantener libre la lámina de agua

A realizar por: Brigadas del Parque

Calendarización: Durante el verano

Indicador: Se han empleado 54 jornales.



j) Impulso administrativo para la corrección de los apoyos de líneas eléctricas peligrosos para las aves en el ámbito del Parque y su área de amortiguación (PORN)

A realizar por: Técnicos del Parque en colaboración con el Servicio de Vida Silvestre y Red Natura 2000

Calendarización: A lo largo del año

Se ha comprobado la corrección realizada por Iberdrola en apoyos del paraje del Mulatón

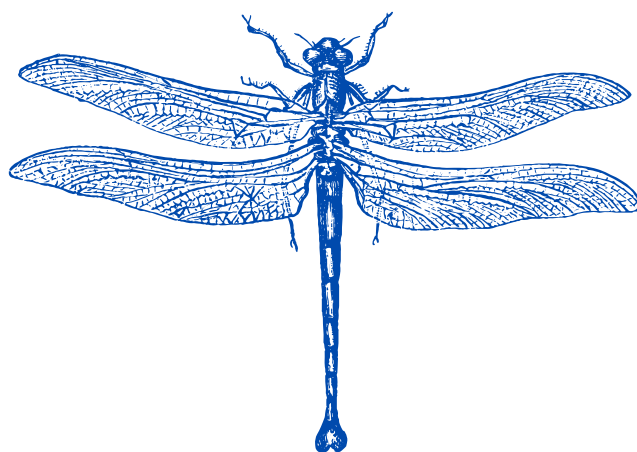


m) Rastreo de las zonas con citas de *Coenagrion mercuriale* para la eliminación de la caña común, *Arundo donax*

A realizar por: Técnicos del Parque

Calendarización: A lo largo del año

Pendiente.



n) **Campaña de divulgación y concienciación en las aldeas de Los Duques, Campo Arcís, Casas de Eufemia, Los Isidros, Los Cojos y Penén de Albosa para evitar la práctica del motocross, el vertido de escombros u otras actuaciones que supongan una degradación del hábitat de ramblas y barrancos que perjudican las poblaciones de gato montés**

A realizar por: Técnicos del Parque

Calendarización: A lo largo del año


Meta: Se han repartido posters en todas las aldeas mencionadas.



o) **Inclusión de ejemplares de madreselvas (*Lonicera* sp.) en todas las plantaciones que se realicen en el Parque Natural para favorecer las poblaciones de la mariposa *Euphydryas aurinia***

A realizar por: Planta suministrada por el CIEF, plantación por voluntarios o brigadas del Parque.

Indicador: Se han plantado 50 ejemplares de *Lonicera biflora* en Casas del Río.



PROYECTO 1.2.3: CONSERVACIÓN DEL PATRIMONIO ARBÓREO MONUMENTAL

a) Promoción de la elaboración de los catálogos locales de árboles monumentales del Parque

A realizar por: Técnicos del Parque, agentes medioambientales y ayuntamientos

Calendarización: A lo largo del año

El Ayuntamiento de Requena ha elaborado su catálogo y tiene previsto publicar un libro con toda la información recopilada.

b) Elaboración del Catálogo de Árboles monumentales del Parque: recopilación y comprobación de la información existente (catálogos locales, catálogo autonómico...)

A realizar por: Técnicos del Parque

Calendarización: A lo largo del año

Meta: Se ha realizado una capa SIG con los árboles que hay dentro del Parque Natural correspondiente al municipio de Venta del Moro.



c) Revisión del estado de los ejemplares del catálogo de árboles monumentales del Parque

A realizar por: Técnicos del Parque

Calendarización: A lo largo del año

Pendiente de realizar

d) Desbroces, podas, señalización y otras actuaciones de mejora de los árboles monumentales del Parque

A realizar por: Brigadas del Parque con el asesoramiento del equipo de arboricultura del CIEF

Calendarización: A lo largo del año

Pendiente de realizar



PROYECTO 1.3.1: CONSERVACIÓN DE LOS HÁBITATS PRIORITARIOS DEL PARQUE NATURAL

Marco programático: Grupo de objetivos 1. Conservación del ecosistema

Objetivo 1.3. Mantenimiento y mejora del estado de conservación de los hábitats prioritarios del Parque Natural y de los rodales de bosques maduros

Actuaciones

a) **Revisión sobre el terreno de la cartografía de hábitats 1:10.000 para la localización de los hábitats prioritarios del Parque Natural**

Se cartografiarán zonas ocupadas por especies invasoras y hábitats degradados por otros motivos.

A realizar por: Técnicos del Parque

Calendarización: Todo el año

Pendiente



b) **Plan de priorización de las actuaciones de restauración de las zonas degradadas y ocupadas por especies invasoras**

A realizar por: Técnicos del Parque

Calendarización: Noviembre y diciembre.

Pendiente

c) Actuaciones de eliminación de especies invasoras distintas de las incluidas en la actuación 114 a) Eliminación de especies vegetales invasoras en zonas riparias

A realizar por: Brigadas Natura 2000 y Brigadas del Parque

Calendarización: Dependiente del protocolo de tratamiento de cada especie invasora

Pendiente.



PROYECTO 1.3.2: CONSERVACIÓN DEL RODAL MADURO DEL BARRANCO MOLUENGO

Marco programático: Grupo de objetivos 1. Conservación del ecosistema

Objetivo 1.3. Mantenimiento y mejora del estado de conservación de los hábitats prioritarios del Parque Natural y de los rodales de bosques maduros

Actuaciones

a) **Anillado de pinos para incremento de la madera muerta e irregularización de la masa del Rodal Maduro del Barranco Moluengo**

A realizar por: Marcaje por los agentes medioambientales y anillado por las brigadas del Parque.

Calendarización: A lo largo del año, cuando se considere que existe menor riesgo de plagas de escolítidos

Pendiente

PROYECTO 1.4.1: MANTENIMIENTO DE ÁREAS CORTAFUEGOS Y FAJAS AUXILIARES

Marco programático: Grupo de objetivos 1. Conservación del ecosistema Objetivo 1.4. Prevención de incendios forestales

Actuaciones

a) **Repaso de desbroce de áreas cortafuegos y fajas auxiliares del término municipal de Villargordo del Cabriel**

A realizar por: Brigadas de la Diputación Provincial de Valencia

Calendarización: A lo largo del año

Indicador: Información no facilitada por la Diputación

b) **Repaso de desbroce de áreas cortafuegos y fajas auxiliares del término municipal de Venta del Moro**

A realizar por: Brigadas de la Diputación Provincial de Valencia

Calendarización: A lo largo del año

Indicador: Información no facilitada por la Diputación

c) **Repaso de desbroce de áreas cortafuegos y fajas auxiliares del término municipal de Requena**

A realizar por: Brigadas de la Diputación Provincial de Valencia

Calendarización: A lo largo del año

Indicador: Información no facilitada por la Diputación



PROYECTO 1.4.2: MANTENIMIENTO DE LA RED VIARIA

Marco programático: Grupo de objetivos 1. Conservación del ecosistema Objetivo 1.4. Prevención de incendios forestales

Actuaciones

a) **Desbroces y podas en los márgenes de pistas forestales**

A realizar por: Brigadas del Parquea propuesta de los agentes medioambientales

Calendarización: A lo largo del año

Indicador: Se han empleado 213 jornales



b) **Repaso con motoniveladora u otra maquinaria de las pistas forestales en mal estado**

A realizar por: Ayuntamientos con maquinaria propia o de la Mancomunidad. Los agentes medioambientales propondrán las pistas más necesitadas

Calendarización. A lo largo del año

Realizado por los ayuntamientos según sus prioridades.

PROYECTO 2.1.1: PLANIFICACIÓN DEL USO PÚBLICO

Marco programático: Grupo de objetivos 2. Gestión del Uso Público

Objetivo 2.1. Planificación y ordenación del uso público


Actuaciones

a) **Redacción del Plan de Uso Público del Parque Natural a partir de los modelos de los Parques Naturales de Calderona y Desert de les Palmes y los datos existentes de uso público en el Parque**

A realizar por: Técnicos del Parque y Servicio de Gestión de Espacios Naturales Protegidos

Calendarización: A lo largo del año

Meta: Pendiente de realizar



b) **Elaboración del catálogo de áreas sensibles para pruebas deportivas**

Se contactará con las asociaciones y clubes deportivos usuarios para recopilar los itinerarios utilizados o pretendidos, se estudiará su idoneidad y se propondrán alternativas en caso necesario. A realizar por: Técnicos del Parque

Calendarización: A lo largo del año

Meta: Pendiente de realizar



c) Elaboración del catálogo de recursos de interés para los visitantes

A realizar por: Técnicos del Parque

Calendarización: A lo largo del año

Meta: Catálogo realizado y accesible en la página web del Parque. Incorporación en Google Maps de los hitos accesibles con vehículo. Se han realizado varios puntos en Google Maps, a falta de poner en la web del Parque Natural



PROYECTO 2.2.1: MANTENIMIENTO Y MEJORA DE LAS INFRAESTRUCTURAS Y EQUIPAMIENTOS DE USO PÚBLICO

Marco programático: Grupo de objetivos 2. Gestión del Uso Público

Objetivo 2.2. Adecuación y mantenimiento de las infraestructuras y equipamientos de uso público

Actuaciones

- a) **Elaboración de la base de datos georeferenciada de equipamientos de uso público del Parque Natural (señales, mesas y bancos, carteles, barandillas...) con un histórico sobre su estado y actuaciones de reparación o sustitución**

A realizar por: Técnicos del Parque

Calendarización: A lo largo del año

En ejecución

- b) **Control del aforo máximo de 90 personas en el embarcadero de Tamayo durante los meses de julio y agosto**

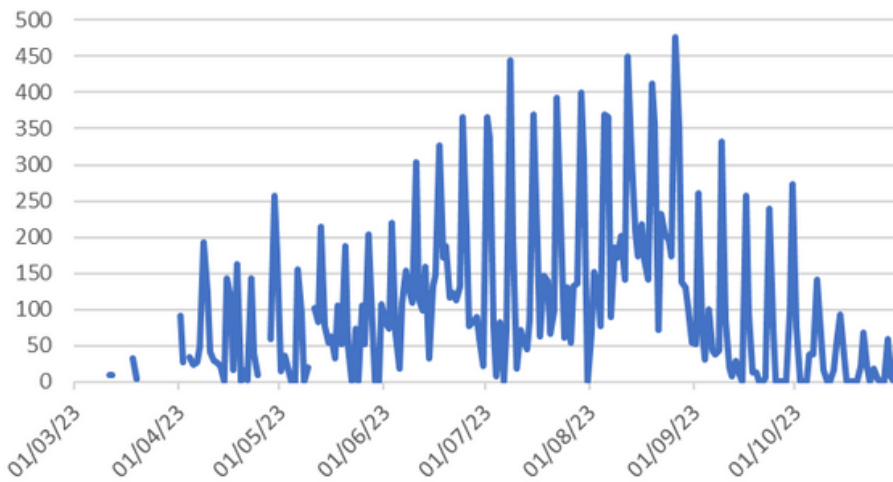
A realizar por: Servicio de Gestión de Espacios Naturales Protegidos

Calendarización: Julio y agosto

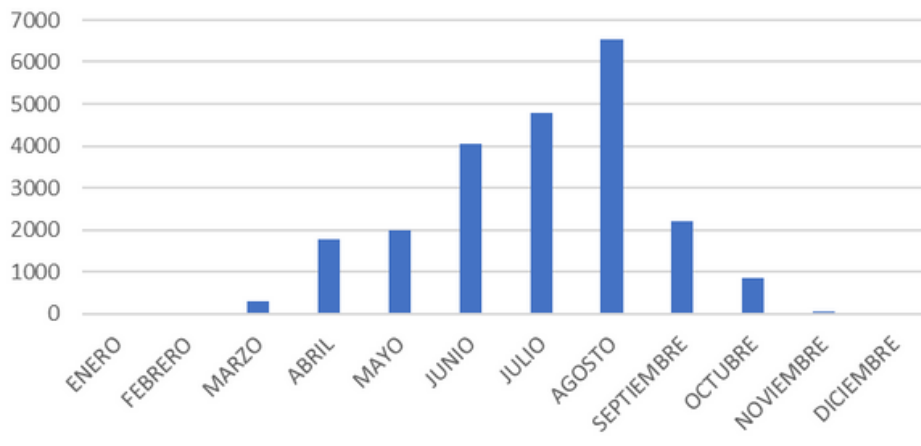
Meta: Ejecutado



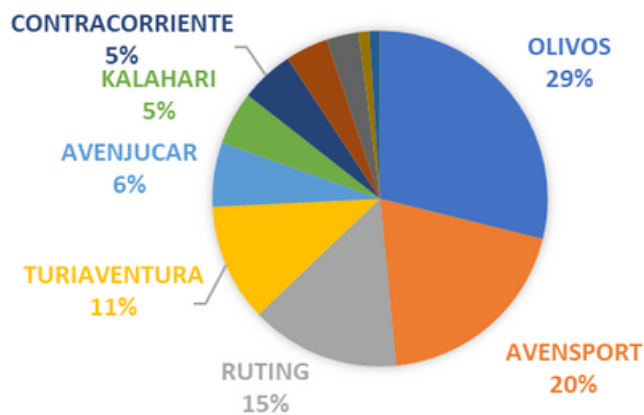
23.000 PRACTICANTES DE RAFTING EN 2023



DISTRIBUCIÓN MENSUAL DE LOS PRACTICANTES DE RAFTING EN 2023



PORCENTAJES DE USUARIOS DE RAFTING POR EMPRESAS



c) Mantenimiento de señalética, barandillas, mesas y bancos, y fuentes. Se incluyen los desbroces de la zonas de uso público

A realizar por: Brigadas del Parque

Calendarización: Es necesario un repaso en marzo (antes de Fallas), otro en junio (antes del verano) y otro en octubre (después del verano).

Meta: Depende del deterioro por meteorología y vandalismo.

Se han empleado 463 jornales.



d) Identificación de puntos de concentración de señalética y unificación-reducción de ella

A realizar por: Planificación por técnicos del Parque y ejecución por las brigadas del Parque

Calendarización: A lo largo del año

Meta: Actuaciones en el cruce de la Fuente de la Oliva y en el aparcamiento de Peñas Blancas. Identificación de otros puntos.


Indicador: Se han empleado 9 jornales y se han unificado 8 señales

e) **Identificación y subsanación de procesos erosivos en sendas**

A realizar por: Brigadas del Parque

Calendarización: A lo largo del año

Indicadores: Se han empleado 13 jornales



f) **Adquisición de una rampa de varada e instalación en el Tete 2**

A realizar por: Adquisición por el Servicio de Gestión de Espacios Naturales Protegidos e instalación por las brigadas del Parque si es posible o por empresa especializada. Es necesaria autorización de la Confederación Hidrográfica del Júcar

Calendarización: A lo largo del año

Meta: Se han empleado 8 jornales en una rampa de acceso al río en la Zona de Uso Público de Casas del Río.

g) **Estudio de las posibilidades de instalación de más rampas de varada en el Tete 1 para facilitar la salida de las embarcaciones y evitar aglomeraciones**

A realizar por: Técnicos del Parque y empresas de turismo activo

Calendarización: A lo largo del año

Meta: Diseño de nuevos puntos de desembarque en el Tete 1



h) **Establecimiento de conversaciones con Hispano Chilenos S.L.U. (Finca El Tochar) y con Iberdrola**

propietarios de Tamayo y Tete respectivamente, para diseñar una hoja de ruta para dotar esas zonas del equipamiento e infraestructura necesarios para garantizar la seguridad de los usuarios de actividades acuáticas y la minimización de impactos sobre el medio.

A realizar por: Técnicos del Parque

Calendarización: A lo largo del año

Pendiente de nuevos contactos para retomar las negociaciones.

PROYECTO 2.3.1: ACTUACIONES PARA GARANTIZAR LA SEGURIDAD DE LOS VISITANTES

Marco programático: Grupo de objetivos 2. Gestión del Uso Público

Objetivo 2.3. Seguridad de los visitantes

Actuaciones

a) **Actualización de los paneles informativos de Tamayo, Tete 1 y Tete 2 para incluir los Consejos de Autoprotección**

A realizar por: Diseño por los técnicos, suministro por la encomienda de gestión de VAERSA y sustitución por las brigadas del Parque

Calendarización: A lo largo del año

Pendiente de suministro de los vinilos y metacrilatos



c) **Estudio de la red de viales de circulación motorizada para regular o limitar el acceso dependiendo de su estado de conservación o de las condiciones meteorológicas. Estudio de señalización para evacuación en caso de incendio forestal.**

A realizar por: Técnicos del Parque

Calendarización: A lo largo del año

Pendiente

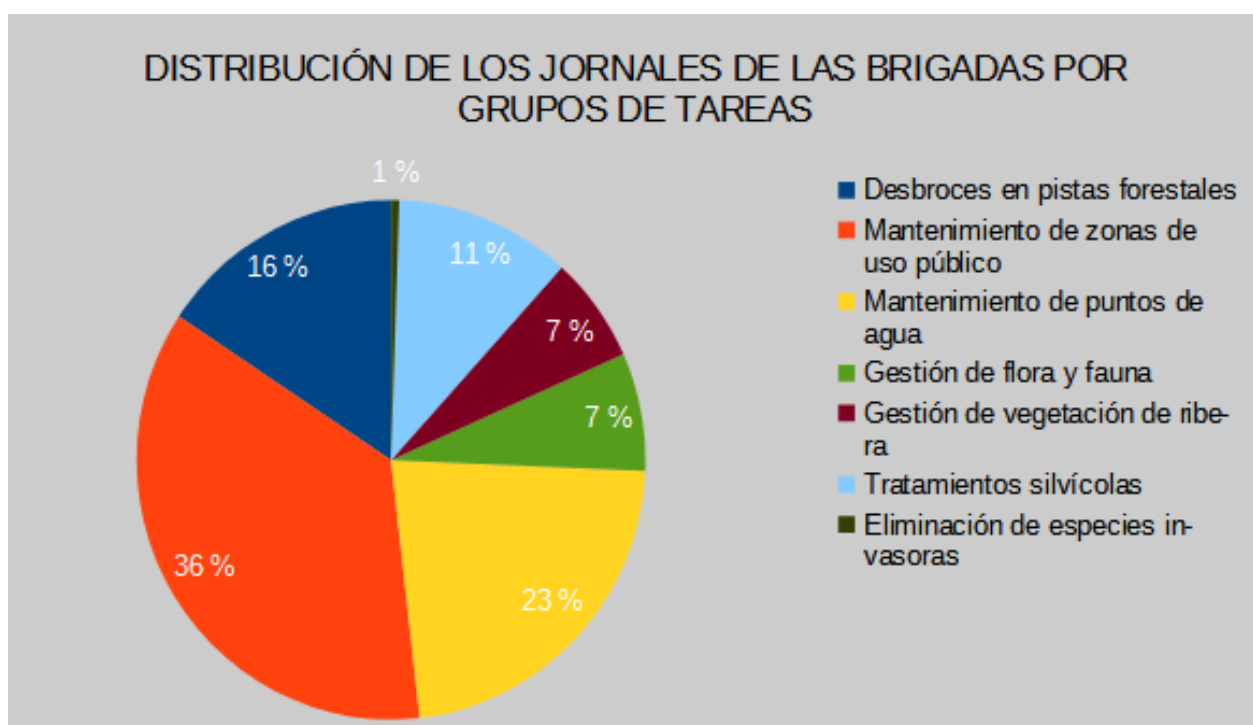


d) **Cursos de formación sobre primeros auxilios, seguridad, emergencias y evacuaciones para los educadores ambientales y los operarios forestales del Parque Natural.**

A realizar por: VAERSA

Calendarización: A determinar

Indicador: Se han empleado 7 jornales.



PROYECTO 2.4.1: ACTUACIONES PARA CONSEGUIR LA MÁXIMA ACCESIBILIDAD POSIBLE A LA ORILLA DEL RÍO CABRIEL

Marco programático: Grupo de objetivos 2. Gestión del Uso Público

Objetivo 2.4. Conseguir la máxima accesibilidad posible a la orilla del río Cabriel

Actuaciones

a) **Estudio de la accesibilidad al río: barreras físicas y barreras legales, opciones para conseguir la máxima accesibilidad a largo plazo**

A realizar por: Técnicos del Parque

Calendarización: A lo largo del año

Pendiente.

PROYECTO 2.5.1: CONSERVACIÓN Y PUESTA EN VALOR DEL PATRIMONIO CULTURAL

Marco programático: Grupo de objetivos 2. Gestión del Uso Público

Objetivo 2.5. Conservación y puesta en valor del patrimonio cultural

Actuaciones

a) **Diseño de una hoja de ruta para la adecuación al uso público de la antigua línea de ferrocarril Utiel- Baeza**

A realizar por: Técnicos del Parque, Ayuntamiento de Venta del Moro, ADIF y Servicio de Planificación de la Dirección General de Obras Públicas, Transportes y Movilidad

Calendarización: A lo largo del año

Pendiente.



b) **Promoción de una figura de protección específica para el Puente de Vadocañas** **A realizar por: Ayuntamiento de Venta del Moro y Conselleria de Educación, Cultura y Deporte**

Calendarización: A lo largo del año

Pendiente



c) Promoción de una figura de protección específica para las Cuestas de Contreras y redacción de un proyecto de conservación y puesta en valor

A realizar por: Ayuntamiento de Villargordo del Cabriel, Conselleria de Educación, Cultura y Deporte y Diputación Provincial de Valencia

Calendarización: A lo largo del año

Pendiente

d) Diseño de sendero y paneles para la puesta en valor del Balneario y el Batán de Vadocañas. Instalación de señalítica y paneles

A realizar por: Ayuntamiento de Venta del Moro, brigadas del Parque y técnicos del Parque

Calendarización: A lo largo del año

Pendiente




e) Protección frente a incendios forestales de los yacimientos con pinturas rupestres mediante el desbroce del entorno

A realizar por: Localización por parte de los técnicos del Parque y desbroces por parte de las brigadas del Parque

Calendarización: Dependiente de la colaboración de los especialistas conocedores de las pinturas rupestres

Pendiente



PROYECTO 3.1.1: ACTUACIONES DE DIVULGACIÓN Y EDUCACIÓN AMBIENTAL DIRIGIDAS ESPECÍFICAMENTE A LA POBLACIÓN LOCAL

Marco programático: Grupo de objetivos 3. Gestión de las relaciones con el entorno social

Objetivo 3.1. Divulgación y educación ambiental

Actuaciones

a) **Promoción de la asistencia y realización de charlas divulgativas sobre el Parque Natural en los núcleos de población más próximos al Parque**

A realizar por: Técnicos del Parque

Calendarización: Casas del Río y Penén de Albosa en agosto. Venta del Moro, Villargordo del Cabriel, Los Isidros y Campo Arcís el resto del año

Pendiente



b) **Participación con un stand de los Parques Naturales de las Hoces del Cabriel y de Chera- Sot de Chera en la Feria del Embutido de Requena y en la Feria Utiel Gastronómica**

A realizar por: Montaje y atención al público por los técnicos de los Parques. Artículos de merchandising por el Servicio de Gestión de Espacios Naturales Protegidos

Calendarización: Febrero en Requena y octubre en Utiel

Meta: Presencia de los 2 eventos, presencia en la feria del embutido de Requena del 10 al 12 de febrero donde se atendió a 261 personas. Presencia en la feria gastronómica de Utiel el 21 de octubre donde se atendió a 126 personas.



c) Talleres educativos en las piscinas municipales

A realizar por: Técnicos del Parque

Calendarización: Agosto

Meta: Se realizaron 3 talleres con las escuelas de verano de Villargrodo del Cabriel, Venta del Moro y Penen de Albosa



PROYECTO 3.1.2: MANTENIMIENTO Y MEJORAS DEL CENTRO DE INTERPRETACIÓN DEL PARQUE NATURAL

Marco programático: Grupo de objetivos 3. Gestión de las relaciones con el entorno social

Objetivo 3.1. Divulgación y educación ambiental

Actuaciones

a) **Mantenimiento del registro de consumo energético y de agua, y de producción de residuos sólidos del Centro de Interpretación**

A realizar por: Técnicos del Parque

Calendarización: A lo largo del año

Meta: Se ha calculado la huella de carbono del Parque Natural del año 2022, incluyendo la producida por el Centro de Interpretación de Venta del Moro, y se ha inscrito en el correspondiente registro del Ministerio par la Transición Ecológica.



b) **Sustitución de todos los dispositivos de iluminación por dispositivos led**

A realizar por: Servicio de Gestión de Espacios Naturales Protegidos

Calendarización: A lo largo del año

Meta: Pendiente de realizar

c) **Instalación de sensores de presencia para iluminación de salas y espacios**

A realizar por: Servicio de Gestión de Espacios Naturales Protegidos

Calendarización: A lo largo del año


Meta: Pendiente de realizar

d) **Instalación de paneles solares fotovoltaicos**

A realizar por: Servicio de Gestión de Espacios Naturales Protegidos

Calendarización: A lo largo del año

Meta: Pendiente de realizar



e) **Obtención de la Certificación de Eficiencia Energética del Centro**

A realizar por: Contratación por el Servicio de Gestión de Espacios Naturales Protegidos

Calendarización: A lo largo del año

Meta: Hay que volcar los datos en las nuevas versiones excel del Ministerio para su aprobación



f) **Confección de panel informativo sobre las medidas de gestión sostenible del Centro de Interpretación**

A realizar por: Técnicos del Parque

Calendarización: A lo largo del año

Meta: Pendiente de realizar

PROYECTO 3.1.3: ACTUACIONES DE FORMACIÓN DE MONITORES DE TURISMO ACTIVO Y GUÍAS TURÍSTICOS

Marco programático: Grupo de objetivos 3. Gestión de las relaciones con el entorno social

Objetivo 3.1. Divulgación y educación ambiental

Actuaciones

a) **Promoción de la asistencia y realización de sesiones formativas en el Centro de Interpretación para monitores de turismo activo**

A realizar por: Técnicos del Parque

Calendarización: A lo largo del año

Indicador: Asistencia de 20 monitores de dos empresas. 14 de Avensport y 6 de Turiaventura

b) **Promoción de la asistencia y realización de sesiones formativas en el Centro de Interpretación y visitas guiadas por el Parque Natural para guías turísticos (centros Tourist Info y otros)**

A realizar por: Técnicos del Parque

Calendarización: A lo largo del año

Indicador: Se realizaron dos actividades con los talleres Labora de Requena y Utiel, en el que participaron un total de 22 personas.



PROYECTO 3.1.4: ACTUACIONES DE FORMACIÓN PARA TRABAJADORES FORESTALES DE LAS ADMINISTRACIONES PÚBLICAS

Marco programático: Grupo de objetivos 3. Gestión de las relaciones con el entorno social

Objetivo 3.1. Divulgación y educación ambiental

Actuaciones

a) Charlas formativas sobre el Parque Natural para las brigadas de la Diputación de la comarca

A realizar por: Técnicos del Parque

Calendarización: A lo largo del año

Indicador: Número de participantes en las charlas formativas

b) Charlas formativas sobre el Parque Natural para las brigadas de trabajos forestales de los ayuntamientos

A realizar por: Técnicos del Parque

Calendarización: A lo largo del año

Indicador: Pendiente de realizar

PROYECTO 3.1.5: ACTUACIONES DE DIVULGACIÓN Y EDUCACIÓN AMBIENTAL SOBRE EL CAMBIO CLIMÁTICO

Marco programático: Grupo de objetivos 3. Gestión de las relaciones con el entorno social

Objetivo 3.1. Divulgación y educación ambiental

Actuaciones

a) **Inclusión en cada boletín cuatrimestral de un artículo divulgativo sobre el Cambio Climático**

A realizar por: Técnicos del Parque
Calendarización: A lo largo del año
Meta: 3 artículos publicados



b) **Inclusión de la temática del Cambio Climático en todas las actividades educativas grupales del Parque, ya sean actividades ofertadas a voluntarios como realizadas con centros educativos**

A realizar por: Técnicos del Parque
Calendarización: A lo largo del año

Meta: Tanto en la actividades planificadas como en las realizadas con centros de educativos se han incluido recomendaciones sobre lo que cualquier persona puede hacer cada día para reducir la emisión de gases de efecto invernadero



c) Remodelación de la exposición permanente del Centro de Interpretación para la inclusión de paneles sobre el Cambio Climático

Se incluirán también en la remodelación paneles sobre la Reserva de la Biosfera del Valle del Cabriel.

A realizar por: Contratación por el Servicio de Gestión de Espacios Naturales Protegidos o por el Ayuntamiento de Venta del Moro con cargo a las subvenciones para las Reservas de la Biosfera

Calendarización: A lo largo del año

Meta: Exposición remodelada

PROYECTO 3.1.6: ACTUACIONES DE EDUCACIÓN AMBIENTAL PARA CENTROS EDUCATIVOS

Marco programático: Grupo de objetivos 3. Gestión de las relaciones con el entorno social

Objetivo 3.1. Divulgación y educación ambiental

Actuaciones

a) Promoción de la participación y realización de sesiones educativas realizadas en colegios e institutos

A realizar por: Técnicos del Parque

Calendarización: A lo largo del año, a demanda de los centros educativos

Se ha trabajado con tres colegios públicos de Requena (Alfonso X, Serrano Clavero y Las Higuierillas), con un total de 454 alumnos de primaria.



b) Promoción de la participación y realización de sesiones educativas realizadas en el Centro de Interpretación

A realizar por: Técnicos del Parque

Calendarización: A lo largo del año, a demanda de los centros educativos

Indicador: 1585 escolares visitaron el Centro de Interpretación durante los meses de mayo y junio de la mano de las empresas de rafting.



c) Promoción de la participación y realización de visitas guiadas a centros educativos

A realizar por: Técnicos del Parque

Calendarización: Segundo trimestre del año

Indicador: 269 alumnos de ocho centros educativos realizaron visitas guiadas por las rutas morada y naranja.



PROYECTO 3.1.7: ACTUACIONES DE DIVULGACIÓN Y EDUCACIÓN AMBIENTAL SOBRE EL PARQUE NATURAL

Marco programático: Grupo de objetivos 3. Gestión de las relaciones con el entorno social

Objetivo 3.1. Divulgación y educación ambiental


Actuaciones

a) **Actualización continua de la página web del Parque Natural**

A realizar por: Técnicos del Parque

Calendarización: A lo largo del año

Indicador: Se realizado actualizaciones de todo tipo noticias, curso, información, activiades planificadas, etc..



b) **Participación en medios de comunicación comarcal, regional, estatal o internacional**

A realizar por: Técnicos del Parque

Calendarización: A lo largo del año

Indicador: El día 21 de octubre se colaboró con el programa de Agroesfera en un reportaje sobre los valores culturales y ambientales de Venta del Moro



c) **Divulgación en redes sociales**

A realizar por: Técnicos del Parque

Calendarización: A lo largo del año

Meta: Se han enviado 18 noticias a las redes sociales durante 2023

PROYECTO 3.1.7: ACTUACIONES DE DIVULGACIÓN Y EDUCACIÓN AMBIENTAL SOBRE EL PARQUE NATURAL

d) Atención a los visitantes del Centro de Interpretación

A realizar por: Técnicos del Parque

Calendarización: A lo largo del año

Indicador: Número de visitantes atendidos que no estén contabilizados en otras actuaciones

| TIPO DE VISITA | VISITANTES 2022 | VISITANTES 2023 |
|----------------|-------------------|------------------|
| CONCERTADAS | 3093 (116 GRUPOS) | 2585 (71 GRUPOS) |
| NO CONCERTADAS | 1611 | 2256 |
| TOTAL | 4704 | 4841 |

e) Diseño y realización de actividades planificadas (visitas guiadas, talleres y actividades de voluntariado) en el marco del programa coordinado de educación ambiental de todos los parques naturales

A realizar por: Técnicos del Parque

Calendarización: A lo largo del año

Meta: 2 actividades planificadas mensuales. Incluyen las 5 actividades anuales de voluntariado y las 5 actividades anuales de ciencia ciudadana previstas en la actuación 332 b)

| ACTIVIDADES PLANIFICADAS | MES | ASISTENTES |
|--|--------------|------------|
| EL EFECTO DOMINÓ DEL CAMBIO CLIMÁTICO. Taller educativo en el Centro de Interpretación donde podremos aprender de una forma dinámica el proceso del Cambio Climático | ENERO | 17 |
| MEJORANDO NUESTRO BOSQUE. Plantación bajo cubierta en el paraje de Peñas Blancas en el corazón del Parque Natural de las Hoces del Cabriel. | FEBRERO | 17 |
| COLOCACIÓN DE CAJAS NIDO. Colocación de 12 cajas nido, en el paraje La cañada Pedriza | MARZO | 14 |
| DESCUBRIENDO LOS CUCHILLOS DEL CABRIEL. Ruta guiada por la zona de Villargordo del Cabriel donde podremos visitar la fantástica formación de los Cuchillos a través de la Ruta morada | JUNIO | 13 |
| RECICLA Y AYUDA A NUESTROS ECOSISTEMAS. Taller educativos donde los más pequeños pudieron aprender como reciclar para el beneficio de las aves insectívoras. | AGOSTO | 40 |
| CAMINANDO POR LAS HOCES DEL CABRIEL.. Ruta guiada, donde podrán visitar la espectacularidad del Valle de la Fonseca desde el Mirador de la Fonseca y de las Hoces del Cabriel | SEPTIEMBRE | 16 |
| LIMPIEZA DE CAJAS NIDO. Ruta por Peñas Blancas donde se limpiaron las cajas nido. | NOVIEMBRE | 12 |
| | TOTAL | 129 |

PROYECTO 3.2.1: PROMOCIÓN DE LA MARCA PARCS NATURALS

Marco programático: Grupo de objetivos 3. Gestión de las relaciones con el entorno social

Objetivo 3.2. Desarrollo socioeconómico de las poblaciones locales

Actuaciones

a) **Visita de los técnicos del Parque a la sede de cada una de las empresas de la Marca Parcs Naturals para conocer sus necesidades y planificar actividades de promoción y colaboración**

A realizar por: Técnicos del Parque

Calendarización: A lo largo del año

Meta: Pendiente de realizar

b) **Información individualizada a empresas de la comarca para que se adhieran a la Marca Parcs, especialmente a aquellas que puedan atraer el turismo a la comarca**


A realizar por: Servicio de Gestión de Espacios Naturales Protegidos mediante la correspondiente encomienda de gestión a Vaersa, que es la encargada de la auditoría de la Marca

Calendarización: A lo largo del año

Indicador: Número de empresas contactadas y número de nuevas empresas de la Marca Parcs Naturals



PRODUCTO
NATURAL



PRODUCTO
ARTESANO



TURISMO
DE LA NATURALEZA

LISTADO DE EMPRESAS MARCA PARC NATURALS HOCES DEL CABRIEL

PN: producto natural

TN: turismo de la naturaleza

PA: producto artesano

| | |
|---|-----------|
| PN HISPANOCHILENOS SL AOVE El Tochar | 1 |
| TN AVENSPORT SL Francisco Daniel Celda | 1 |
| PN Bodegas j v Pardo Jose Vicente Pardo Sáez | 1 |
| PN CHOZAS CARRASCAL MARIA JOSE LOPEZ PEIDRO | 1 |
| PN LAVANDA BIO Hoya de Juan Fernández F. Javier Ortiz de Zúñiga | 1 |
| PN SAT 403 CV MIGUEL SAUQUILLO | 1 |
| PN BODEGAS DE PAGO THARSYS | 1 |
| PN AGUAS DE SAN BENEDETTO RAFAEL MUÑOZ | 1 |
| TN CASA RURAL LA PARRA 1923 Marisa Arlandis Pardo | 1 |
| PN ENDEMIC Bodega Ferrer Gallego Miguel Ángel Ferrer Gallego | 1 |
| PN BODEGAS DEL VALLE Ricardo Del Valle Ruiz | 1 |
| PA HORNO LA MARIETA Miguel ángel Ferrer Gallego | 1 |
| TN CASA RURAL CASA LUCIA Gabriel Arribas Pérez | 1 |
| TN BAÑOS FUENTEPODRIDA | 1 |
| TN CASA CABRIEL FRANCISCO GUAITA GUAITA | 1 |
| TN HOTEL RAIMBLANCASENSI COMPANY | 1 |
| TN KIKOTUR S. L. Camping Kikopark José Morató Gorrita | 1 |
| TN LA BESANA Emilio Josá Medina Ruiz Ruting. es y Alojamientos | 1 |
| PA EMBUTIDOS YEVES Gourmet Embutidos Jesús Yeves | 1 |
| TN AIGUAROCA DEPORTES DE AVENTURAS CIPRIAN NAP SOLOM | 1 |
| PN OLI OLI BIODINÁMICO María Dolores Ferrando López | 1 |
| TN EMILIO JOSÉ MEDINA (RUTING.ES) | 1 |
| PN NELEMAN | 1 |
| PN BODEGAS ESCUADRA. Pablo Carrión | 1 |
| PN BODEGA LAS MERCEDES DEL CABRIEL | 1 |
| PN AOVE CHARANDEL Ana Tobar. | 1 |
| | |
| TOTAL GENERAL | 26 |

PROYECTO 3.3.1: PROMOCIÓN DE LA ACTIVIDAD DE LA JUNTA RECTORA DEL PARQUE NATURAL

Marco programático: Grupo de objetivos 3. Gestión de las relaciones con el entorno social

Objetivo 3.3. Promoción de la participación ciudadana en la gestión del Parque Natural




Actuaciones

- a) **Distribución del boletín cuatrimestral y de las actividades planificadas organizadas por el Parque Natural mediante una lista de correos electrónicos de los participantes en las reuniones de la Junta Rectora**

A realizar por: Técnicos del Parque

Calendarización: Enero, mayo y septiembre

Meta: 3 envíos realizados



- b) **Evento anual para las entidades representadas en la Junta Rectora o asentadas en el ámbito del Parque Natural: visita al Centro de Interpretación, visita guiada por el Parque Natural o actividad de voluntariado.**

A realizar por: Técnicos del Parque

Calendarización: Otoño

Al finalizar la reunión de la Junta Rectora del 5 de enero en el Ayuntamiento de Villargordo del Cabriel, la Bodega Ferrer Gallego ofreció una cata de sus vinos y degustación de productos del horno de Jaraguas La Marieta.

PROYECTO 3.3.2: PROMOCIÓN DEL VOLUNTARIADO Y LA CIENCIA CIUDADANA

Marco programático: Grupo de objetivos 3. Gestión de las relaciones con el entorno social

Objetivo 3.3. Promoción de la participación ciudadana en la gestión del Parque Natural

Actuaciones

a) **Elaboración de un catálogo de posibles actividades de voluntariado y de ciencia ciudadana para ofertar a asociaciones y colectivos**

A realizar por: Técnicos del Parque

Calendarización: Primer trimestre

Meta: Catálogo elaborado por estudiante en prácticas



b) **Realización en sábado o domingo de las 10 actividades de la actuación a) a lo largo del año previa oferta abierta en la página web y la lista de suscriptores, en el marco de las 24 actividades planificadas de la actuación 317e)**

A realizar por: Técnicos del Parque

Calendarización: A lo largo del año

Meta: Se han realizado tres actividades de voluntariado

PROYECTO 3.4.1: CERTIFICACIÓN STARLIGHT

Marco programático: Grupo de objetivos 3. Gestión de las relaciones con el entorno social

Objetivo 3.4. Certificación Starlight, en defensa del cielo nocturo y del derecho a la luz de las estrellas

Actuaciones

a) Adhesión de los ayuntamientos a la Declaración de La Palma en Defensa del Cielo Nocturno y el Derecho a Observar las Estrellas

A realizar por: Ayuntamientos

Calendarización: A lo largo del año

Pendiente de los Ayuntamientos



b) Aprobación de las ordenanzas municipales para la reducción de la contaminación lumínica del cielo

A realizar por: Ayuntamientos

Calendarización: A lo largo del año

Ordenanzas aprobadas por el Ayuntamiento de Requena. El resto, pendiente.

c) Organización de una actividad de observación del cielo nocturno

A realizar por: Técnicos del Parque en colaboración con la Universidad de Valencia o la Asociación Valenciana de Astronomía

Calendarización: Verano

Meta: Se han realizado 3 actividades, una por cada municipio del Parque Natural, patrocinado por Tierra Bobal



PROYECTO 4.1.1: FOMENTO DE LA INVESTIGACIÓN

Marco programático: Grupo de objetivos 4. Adquisición y mejora del conocimiento

Objetivo 4.1. Investigación

Actuaciones

a) Elaboración y distribución a las universidades y centros de formación profesional de un catálogo de propuestas de trabajos de investigación para proyectos de fin de grado, proyectos de fin de máster, tesis doctorales, para prácticas curriculares y extracurriculares universitarias o de formación profesional, y para grupos de investigación

A realizar por. Técnicos del Parque

Calendarización: A lo largo del año

Pendiente.

b) Tutorización de prácticas curriculares y extracurriculares universitarias o de formación profesional

A realizar por: Técnicos del Parque o especialistas en las materias concretas

Calendarización: A lo largo del año

Pendiente.

c) Estudio de las posibles vías de financiación de los gastos corrientes originados por la investigación de los recursos naturales y culturales en el ámbito del Parque Natural por parte de investigadores profesionales o aficionados.

A realizar por. Servicio de Gestión de Espacios Naturales Protegidos

Calendarización: A lo largo del año

Pendiente

PROYECTO 4.2.1: REALIZACIÓN DE ENCUESTAS

Marco programático: Grupo de objetivos 4. Adquisición y mejora del conocimiento

Objetivo 4.2. Encuestas



Actuaciones

a) **Cuestionarios online disponibles en la página web del Parque**

A realizar por: Técnicos del Parque

Calendarización: A lo largo del año

Pendiente

b) **Recogida de datos de visitantes mediante encuestas de campo**

A realizar por: Técnicos del Parque y personal en prácticas

Calendarización: A lo largo del año para el Centro de Interpretación y en verano para las áreas más visitadas

Pendiente

c) **Recogida de datos de población local mediante encuestas de campo**

A realizar por: Técnicos del Parque y personal en prácticas

Calendarización: A lo largo del año

Pendiente

d) **Evaluación y redacción de informe de resultados de todas las encuestas realizadas durante el año**

A realizar por: Técnicos del Parque

Calendarización: Diciembre

Pendiente



PROYECTO 4.3.1: FONDO DOCUMENTAL Y BIBLIOGRÁFICO

Marco programático: Grupo de objetivos 4. Adquisición y mejora del conocimiento

Objetivo 4.3. Fondo documental y bibliográfico

Actuaciones

a) **Catalogación del material existente en la biblioteca del Centro de Interpretación e incorporación del catálogo a la página web**

A realizar por: Técnicos del Parque y alumnado en prácticas del grado de Información y Documentación

Calendarización: A lo largo del año

Meta: Catálogo disponible en la página web

Principal

| Temática | Título | Autor/es | Editor/es | Año | Lugar | Número de ejemplares |
|---------------------|--|--------------------------------------|---|------|-----------|----------------------|
| Arte | Diccionario de arte y artistas, Tomo único | Murray, Peter & Linda | Planeta Agostini | 1988 | Barcelona | 1 |
| Arte | Arte sacro Requense | - | Ayuntamiento de Requena – Centro de estudios requenses - Junta de cofradías de semana santa | 1993 | Requena | 1 |
| Arte | Catálogo de monumentos y conjuntos de la comunidad Valenciana | Berchéz Gómez, Joaquín (Coordinador) | GVA – Conselleria de cultura, educació i ciència | 1983 | Valencia | 1 |
| Diccionario | Diccionario geográfico Da Agostini, Tomos 1,2,3,4 | - | Planeta Agostini | 1988 | Barcelona | 1 |
| Diccionario | Diccionario Unesco de Ciencias Sociales, tomos 1,2,3,4 | - | Planeta Agostini | 1987 | Barcelona | 1 |
| Diccionario | Diccionario de terminos científicos y técnicos, Tomos 1,2,3,4,6,7 (falta el 5) | - | Planeta Agostini | 1988 | Barcelona | 1 |
| Educación Ambiental | Mauro y Emilia (cuento infantil) | Mafalda Alves, Ana | Agua e Parque Biológico de Gaia, | 2013 | Portugal | 1 |
| Educación Ambiental | Flora en peligro (unidad didáctica) | - | GVA – Conselleria de medi ambient | ? | - | 1 |
| Educación Ambiental | El blauet i els camins de l'aigua – Col·lecció en blauet de l'estany, nº2 | - | Consorci de l'estany | 2004 | - | 1 |
| Educación Ambiental | El blauet i els camins de l'aigua – Col·lecció en blauet de l'estany, nº1 | - | Consorci de l'estany | 2004 | - | 1 |
| Educación Ambiental | Nuestros anfibios (Unidad didáctica) | - | GVA - Conselleria de medi ambient, urbanisme, aigua i habitatge | 2008 | - | 1 |

b) **Organización y etiquetado de fotografías y vídeos realizados por el personal del Parque para facilitar su localización cuando se necesiten**

A realizar por: Técnicos del Parque

Calendarización: A lo largo del año

Meta: Todas las fotografías y vídeos identificados y clasificados en el servidor seguro de la Conselleria

3. INFORMES EMITIDOS

TABLA 1. INFORMES EMITIDOS POR TIPO DE ACTIVIDAD

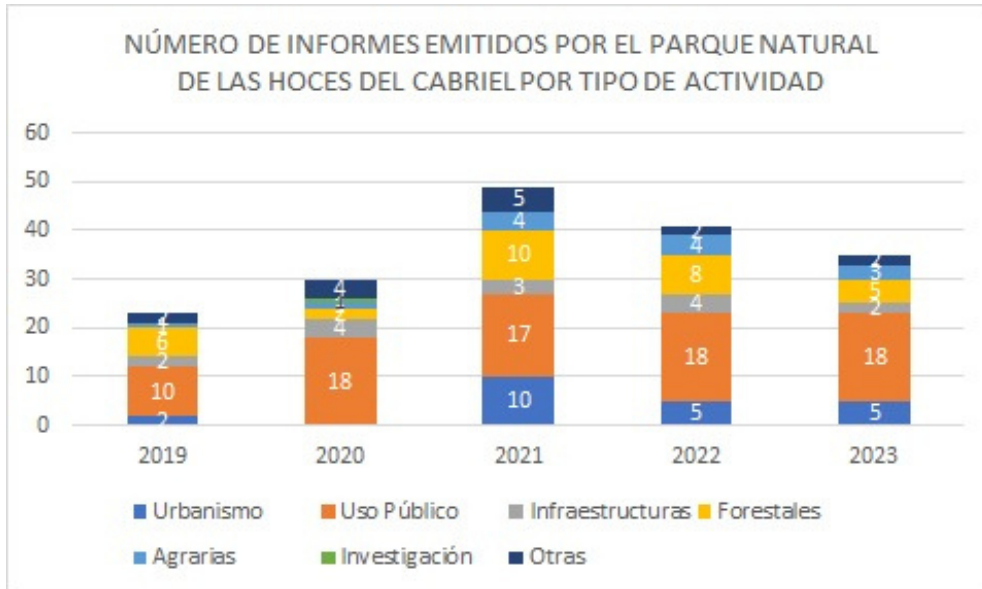
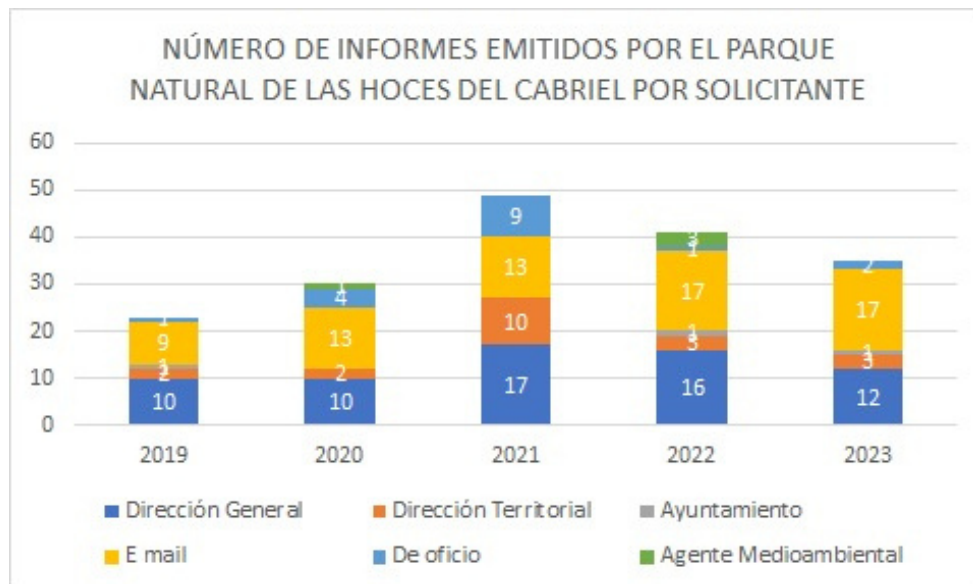
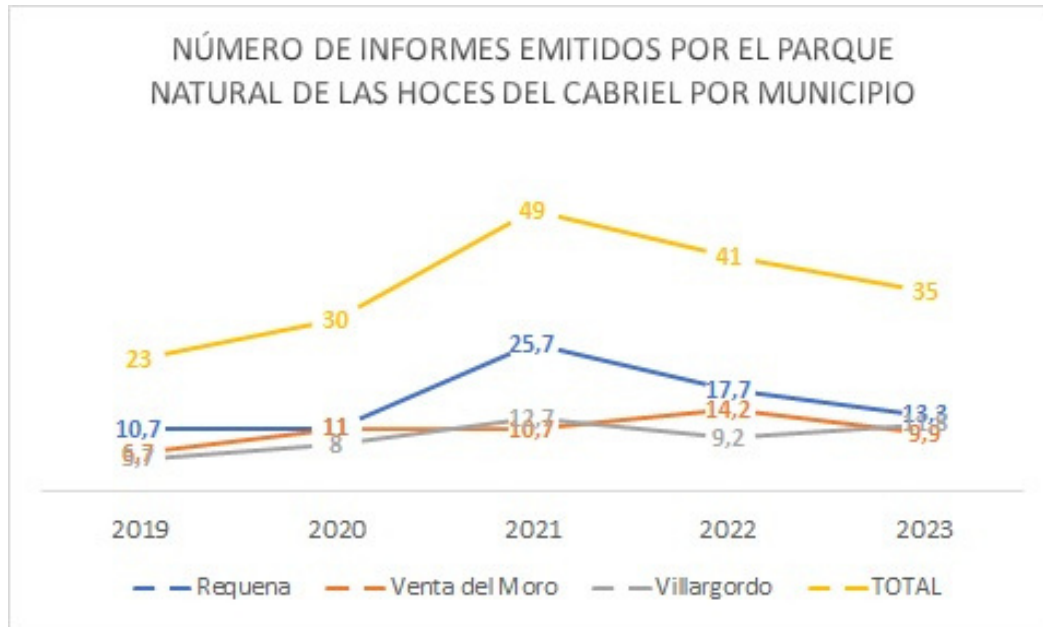


TABLA 2. INFORMES EMITIDOS POR SOLICITANTE



3. INFORMES EMITIDOS

TABLA 3. INFORMES EMITIDOS POR MUNICIPIO



4. PRESUPUESTO INVERTIDO

En la tabla siguiente aparecen los importes invertidos por el Servicio de Gestión de Espacios Naturales Protegidos en el Parque Natural de las Hoces del Cabriel mediante las correspondientes encomiendas de gestión a la empresa pública Vaersa

| | 2022 | 2023 | Incremento |
|---------------------------|-----------|-----------|------------|
| Educadores | 115.610 € | 141.950 € | 23% |
| Brigadas de mantenimiento | 245.515 € | 257.144 € | 5% |

2023

**Centro de Interpretación
C/Síndicato Agrícola s/n
46310 VENTA DEL MORO**

Tels. 96 318 92 22 - 639 20 21 12

