



“POSICIÓNATE & MARCA LA DIFERENCIA”



1- ¿Cómo?

- Matricúlate en nuestro Máster en Geomática y Geoinformación

2- ¿Y si obtienes una Doble Titulación?

3-¿Qué es una Doble Titulación?

- Consiste en realizar parte de tus estudios de Máster en la UPV y parte en otra universidad Europea, obteniendo finalmente los títulos de ambas instituciones.





Máster Universitario en Ingeniería Geomática y Geoinformación

“Expertos en las técnicas de adquisición de datos y en gestión y análisis de bases de datos espaciales.”:

Geoportales, Dispositivos móviles, Geomarketing, Posicionamiento y Navegación, Entornos 3D.

¿QUÉ OPCIONES TENGO EN LA ETSIGCT?

- La ETSIGCT, actualmente, tiene tres convenios de Doble Titulación con universidades de gran prestigio a nivel internacional.

1- Ecole Speciale Des Travaux Publics Du Batiment et de L'industrie (ESTP)- Paris.

- Con este doble título obtienes la titulación de Máster en Ingeniería Geomática y Geoinformación + Titulación “Diplôme d'Ingénieur Programme Grande Ecole (PGE)”
Parcours thématique: Transition numérique de la construction/ (Digital Technologies for construction).

2- University of Applied Sciences in KARLSRUHE- Alemania

Se obtiene la titulación de Máster en Ingeniería Geomática y Geoinformación + Titulación “Master of Sciences in Geomatics”

3- Politechnika Warszawska WUT- Varsovia.

Con este doble título, con la especialización en Mobile Mapping and Navigation, obtendrás la titulación de Máster en Ingeniería Geomática y Geoinformación + Titulación “Master Degree in Geodesy and Cartography”



Hochschule Karlsruhe
University of
Applied Sciences



Warsaw University
of Technology

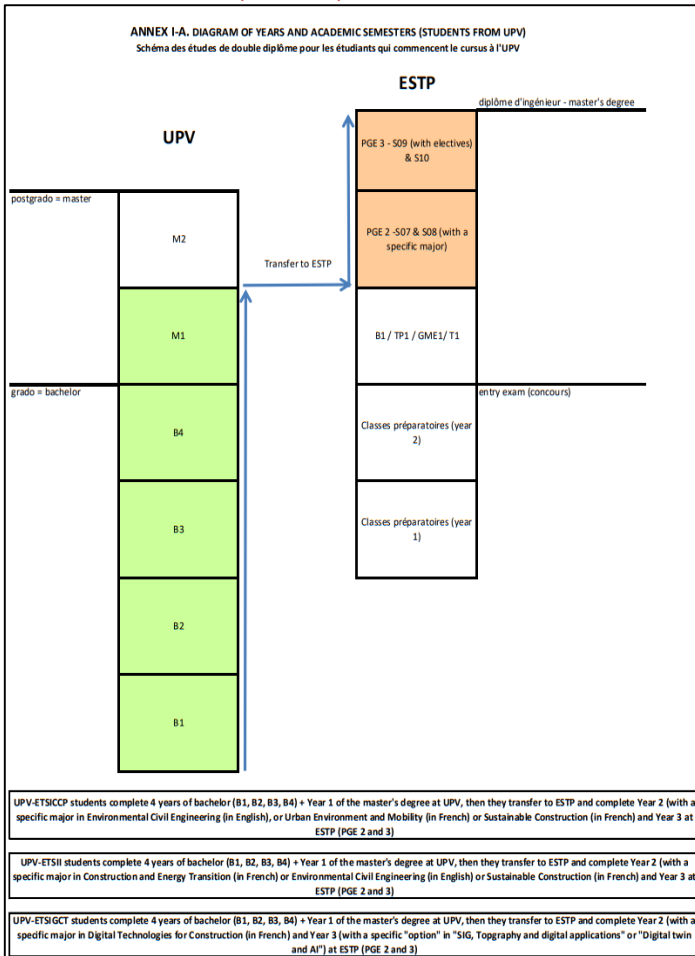


ITINERARIOS

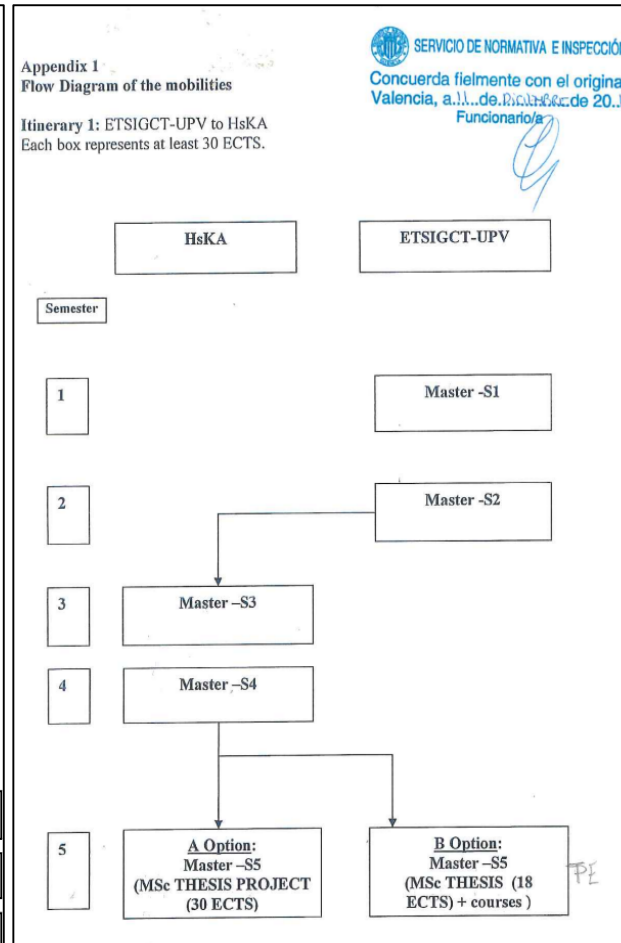
1- Ecole Speciale Des Travaux Publics Du Batiment et de L'industrie (ESTP)- Paris.

2- University of Applied Sciences in KARLSRUHE- Alemania

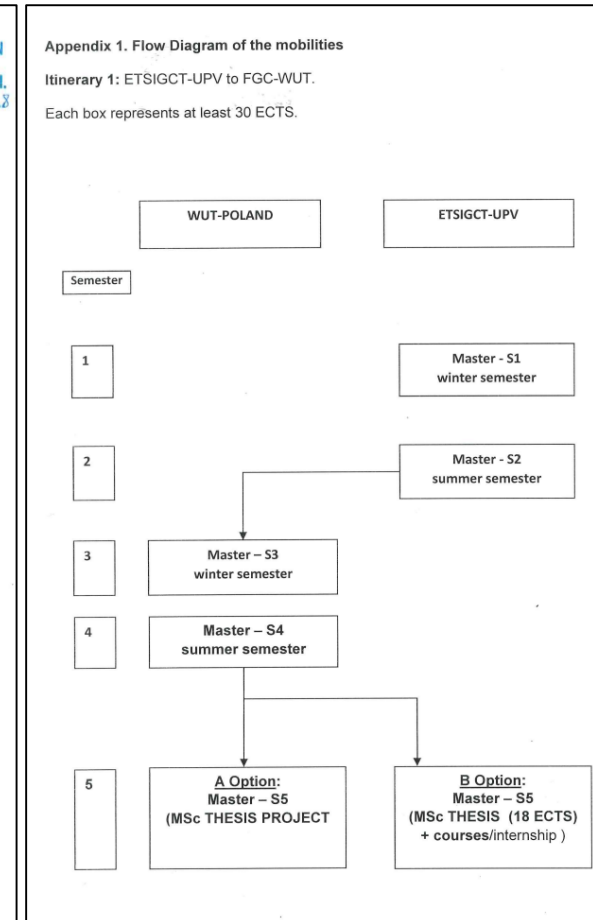
3- Politechnika Warszawska WUT- Varsovia.



Requisitos – Francés B2, Inglés B2



Requisitos – Inglés B2



Requisitos – Inglés B2