Procedimiento Administrativo del TRABAJO FINAL DE GRADO

MANUAL DEL ALUMNO

estudia GEOMATICA

Ingeniería Geomática y Topografía

FASES ADMINISTRATIVAS DE TFG

FASE 1: **SOLICITUD DE TÍTULO DE TFG**

REALIZACIÓN DEL TFG

FASE 2: **SOLICITUD DE DEFENSA DEL TFG**

estudia GEOMATICA

TRABAJO FINAL DE GRADO

FASE 1: **SOLICITUD DE TÍTULO DE TFG**

¿Qué tipos de solicitud hay de TFG ?

- Vía **ORDINARIA**
  - Los alumnos solicitan un título de los ofertados por los **Departamentos**.
- Vía **CONCERTADA**
  - El alumno convenía con el tutor el título del TFG.
  - Los TFG que se realicen en ***movilidad*** o en ***empresa*** también tienen que ser introducidos por un tutor de la UPV o por el alumno.

FASE 1: OFERTA DE TRABAJO FINAL DE GRADO

¿Qué es necesario para solicitar Título TFG?

- Estar **matriculado** de Trabajo Final de Grado en el curso de su *defensa*.

¿Qué plazos tengo para solicitar título TFG?

- Los plazos se publican en el calendario académico de cada curso.

  ***Puedes consultarlos en el siguiente enlace*:**

  http://www.upv.es/entidades/ETSIGCT/infoweb/euittop/info/U0840130.pdf

FASE 1: SOLICITUD DE TÍTULO DE TFG

¿Cómo solicito un título TFG?

Sólo se podrá solicitar si está habilitado un periodo de oferta

Via ORDINARIA. Para acceder a la aplicación se debe pulsar el enlace '**Trabajo fin de Grado / Trabajo fin de Máster**', dentro del apartado Solicitudes de la **Secretaría Virtual** de tu INTRANET

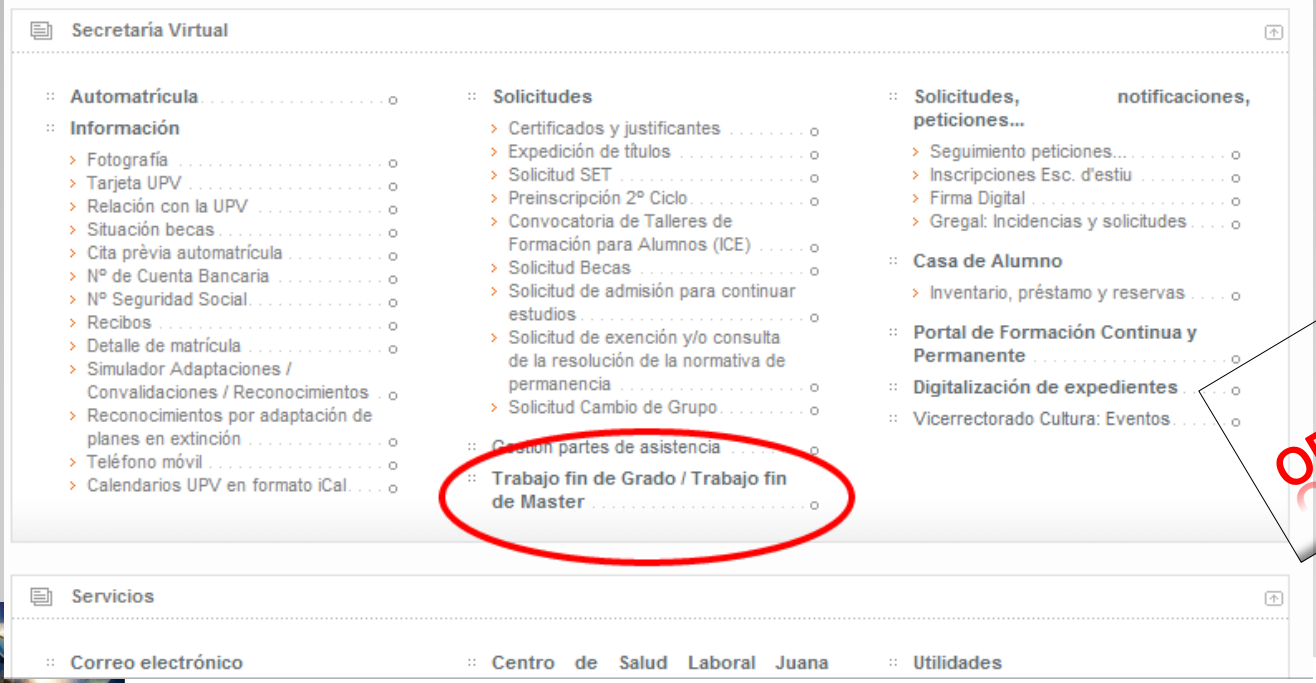

Via ORDINARIA

FASE 1: SOLICITUD DE TÍTULO DE TFG

¿Cómo solicito un título TFG?

Aplicación de Gestión de TFGyM - Windows Internet Explorer

https://aplicat.upv.es/tfgtfm-app/alumno/paginaGestionPreseleccion.xhtml

UNIVERSITAT POLITÈCNICA DE VALÈNCIA

Intranet › Gestión de TFG/TFM

TFG/TFM

Vía ORDINARIA

Preselección de proyectos TFG/TFM

Nombre de la oferta que aparece en la trasparencia 4

Oferta TFG 14/15

Proyectos TFG/TFM preseleccionados

(1 of 1)

Título del proyecto / Grupo temático	Tutor/Departamento	Titulación	Acciones
No se han encontrado trabajos/grupos preseleccionados.			

Continuar

Proyectos TFG/TFM disponibles en plazo de oferta

(1 of 5) 1 2 3 4 5

Título del proyecto / Grupo temático	Tutor/Departamento	Titulación	Acciones	
Estudio del peligro de incendio forestal. Zona 6.	Fernández Sarriá, Alfonso	Grado en Ingeniería Geomática y Topografía	Ver	Preseleccionar
Estudio del peligro de incendio forestal. Zona 4.	Fernández Sarriá, Alfonso	Grado en Ingeniería Geomática y Topografía	Ver	Preseleccionar
Estudio del peligro de incendio forestal. Zona 2.	Fernández Sarriá, Alfonso	Grado en Ingeniería Geomática y Topografía	Ver	Preseleccionar
Estudio del peligro de incendio forestal. Zona 1.	Porres De La Haza, Maria Joaquina	Grado en Ingeniería Geomática y Topografía	Ver	Preseleccionar
Estudio del peligro de incendio forestal. Zona 3	Porres De La Haza, Maria Joaquina	Grado en Ingeniería Geomática y Topografía	Ver	Preseleccionar
Aplicaciones Geomaticas en Dispositivos Móviles	Quintanilla García, Israel	Grado en Ingeniería Geomática y Topografía	Ver	Preseleccionar
Generación de modelos espaciales y creación de topología para aplicaciones LBS (Location Based Service) en Dispositivos Móviles.	Quintanilla García, Israel	Grado en Ingeniería Geomática y Topografía	Ver	Preseleccionar

estudia GEOMATICA

TRABAJO FINAL DE GRADO

FASE 1: SOLICITUD DE TÍTULO DE TFG

¿Cómo solicito un título TFG?

Aplicación de Gestión de TFGyM - Windows Internet Explorer

https://aplicat.upv.es/tfgtfm-app/alumno/paginaGestionPreseleccion.xhtml

Favoritos | ANECA | Google | Sitios sugeridos | Galería de Web Slice

Aplicación de Gestión ... | Aplicación de Gestión de T...

Página | Seguridad | Herramientas

Preselección de proyectos TFG/TFM

Oferta TFG 14/15

Proyectos TFG/TFM preseleccionados

(1 of 1) 1 10

Título del proyecto / Grupo temático	Tutor/Departamento	Titulación	Acciones	
Desarrollo de una infraestructura de datos espaciales y Geoportal mediante software libre en el municipio de Nombre6	Martínez Llario, José Carlos	Grado en Ingeniería Geomática y Topografía	Ver	Eliminar preselección
Desarrollo de una infraestructura de datos espaciales y Geoportal mediante software libre en el municipio de Nombre5	Martínez Llario, José Carlos	Grado en Ingeniería Geomática y Topografía	Ver	Eliminar preselección
Desarrollo de una infraestructura de datos espaciales y Geoportal mediante software libre en el municipio de Nombre1	Martínez Llario, José Carlos	Grado en Ingeniería Geomática y Topografía	Ver	Eliminar preselección
Desarrollo de una infraestructura de datos espaciales y Geoportal mediante software libre en el municipio de Nombre3	Martínez Llario, José Carlos	Grado en Ingeniería Geomática y Topografía	Ver	Eliminar preselección
Desarrollo de una infraestructura de datos espaciales y Geoportal mediante software libre en el municipio de Nombre2	Martínez Llario, José Carlos	Grado en Ingeniería Geomática y Topografía	Ver	Eliminar preselección
Desarrollo de una infraestructura de datos espaciales y Geoportal mediante software libre en el municipio de Nombre4	Martínez Llario, José Carlos	Grado en Ingeniería Geomática y Topografía	Ver	Eliminar preselección

1 10

Continuar

Proyectos TFG/TFM disponibles en plazo de oferta

(1 of 1) 1 50

Título del proyecto / Grupo temático	Tutor/Departamento (mar)	Titulación	Acciones	
Conversión de un dispositivo Android en un receptor GPS inalámbrico	Marqués Mateu, Ángel	Grado en Ingeniería Geomática y Topografía	Ver	Preseleccionar
Adquisición de datos IMU con un sistema embebido	Marqués Mateu, Ángel	Grado en Ingeniería Geomática y Topografía	Ver	Preseleccionar
Calibración de los sensores de posicionamiento de dispositivos móviles	Martín Furones, Ángel Esteban	Grado en Ingeniería Geomática y Topografía	Ver	Preseleccionar
Evaluación de los actuales modelos de geoide globales.	Martín Furones, Ángel Esteban	Grado en Ingeniería Geomática y Topografía	Ver	Preseleccionar
Generación de aplicaciones geodésicas en dispositivos móviles	Martín Furones, Ángel Esteban	Grado en Ingeniería Geomática y Topografía	Ver	Preseleccionar
Desarrollo de una infraestructura de datos espaciales y Geoportal mediante software libre en el municipio de Nombre6	Martínez Llario, José Carlos	Grado en Ingeniería Geomática y Topografía	Ver	Preseleccionar

Vía ORDINARIA

estudia GEOMATICA

TRABAJO FINAL DE GRADO

FASE 1: SOLICITUD DE TÍTULO DE TFG

¿Cómo solicito un título TFG?

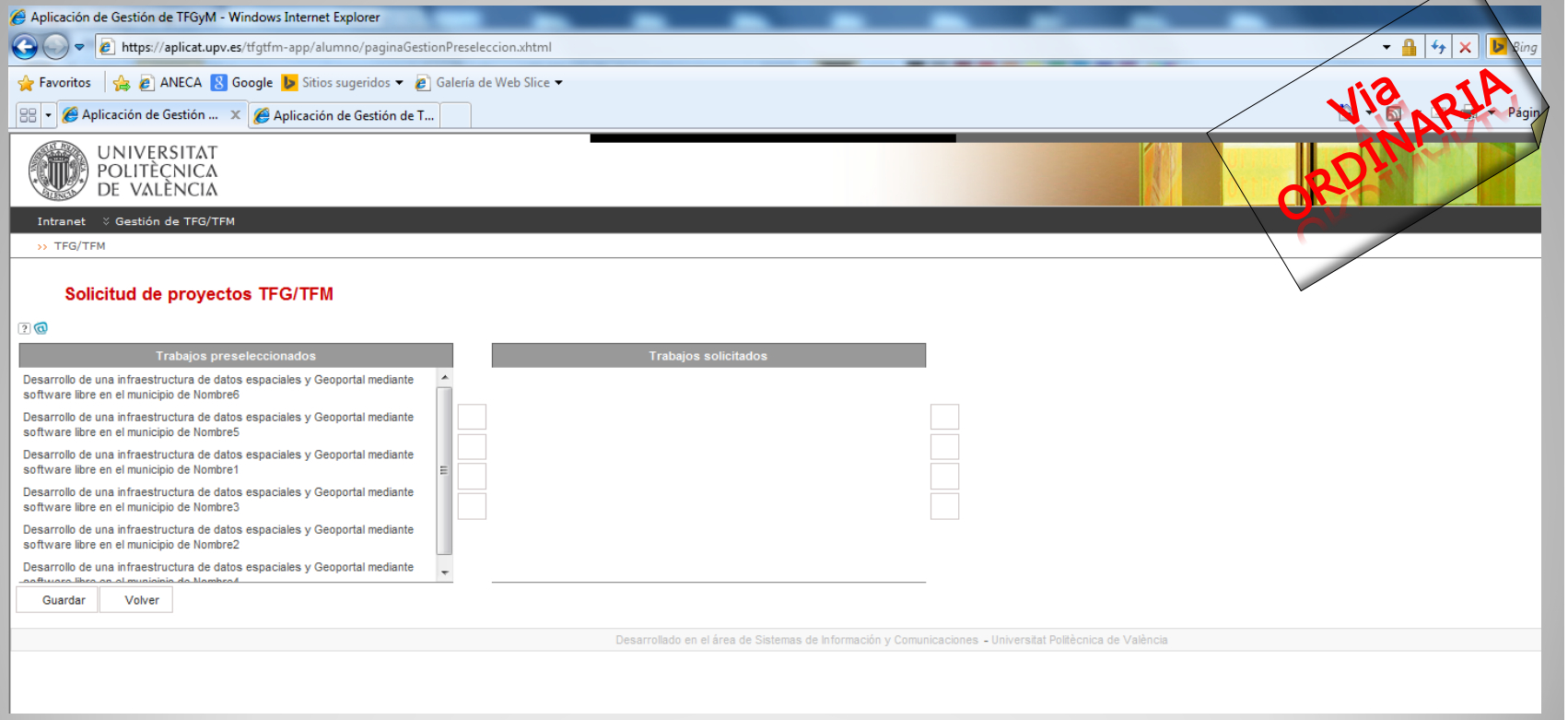

estudia GEOMATICA

TRABAJO FINAL DE GRADO

FASE 1: SOLICITUD DE TÍTULO DE TFG

¿Cómo solicito un título TFG?

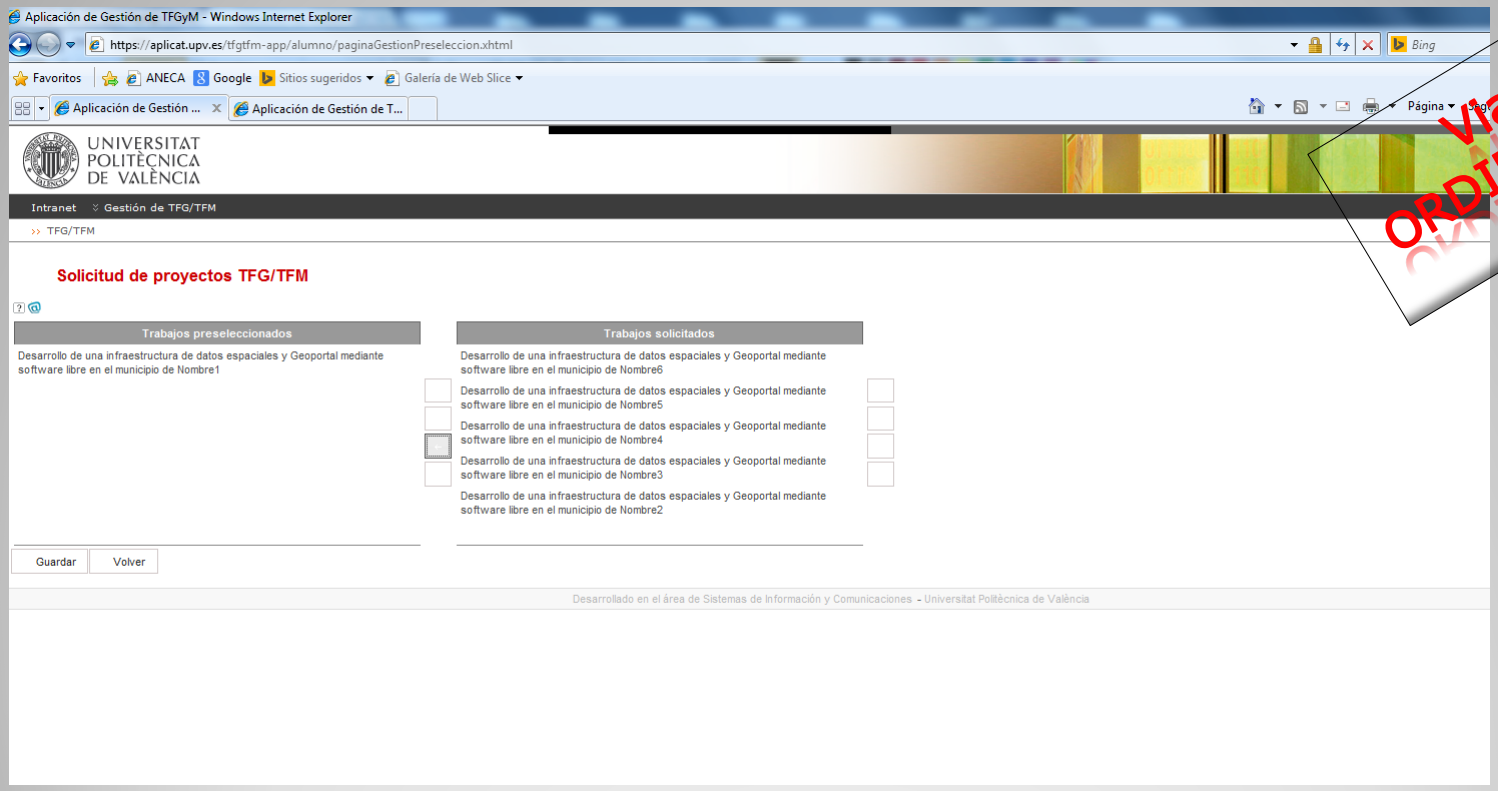

Vía ORDINARIA

estudia GEOMATICA

TRABAJO FINAL DE GRADO

FASE 1: SOLICITUD DE TÍTULO DE TFG

¿Cómo solicito un título TFG?

Vía CONCERTADA.

- Una vez consensuado con el profesor el título y temática del TFG, será **el tutor** quien introduzca el título del TFG en su INTRANET.
- **Sólo se podrá solicitar si está habilitado un periodo de oferta**.

FASE 1: SOLICITUD DE TÍTULO DE TFG

Asignación de título TFG. (ordinaria y Concertada)

- **La asignación de TODOS los TFG debe pasar por la CAT y ser aprobada por la ERT** . **Sin este paso no se puede solicitar su defensa**.
- El **Título** y **Temática** del Trabajo fin de Grado asignado tiene una validez máxima de **2 cursos académicos**, aunque la asignatura del TFG **sólo** tiene validez en el **curso académico matriculado**.
- El alumno podrá revisar en su intranet qué tema se le ha asignado y su aprobación por parte de la CAT y ERT.

CAT: Comisión Académica del Título

ERT: Estructura Responsable del Título (Escuela)

FASE 1: SOLICITUD DE DEFENSA DEL TFG

1. **<u>Solicitud baja de título</u>**, en cualquier momento, según modelo.
   Se presenta en secretaria de Dirección y por la intranet. Se aprueba por CAT.

2. **<u>Solicitud nuevo título en plazo</u>** (tanto ordinario como concertado).

   Se realiza en la intranet del alumno

FASE 2: SOLICITUD DE DEFENSA DEL TFG

¿Qué es necesario para solicitar defensa TFG?

Común para vía ORDINARIA y vía CONCERTADA

- **Debe estar abierta una convocatoria para la solicitud de defensa**.
- El alumno debe:
  - tener superados todos los créditos (incluso actividades).
  - **tener el título del TFG aprobado por la ERT**.
  - haber abonado la totalidad de la matrícula.
  - preparar el TFG en un **único** fichero y un tomo en formato papel.
  - preparar un póster con la exposición del trabajo realizado.

FASE 2: SOLICITUD DE DEFENSA DEL TFG

¿Qué plazos tengo para solicitar la defensa?

Puedes consultarlos en el siguiente enlace:

http://www.upv.es/entidades/ETSIGCT/infoweb/euittop/info/U0840132.pdf

¿Cómo solicito la defensa TFG (1/4)?

Sólo se podrá solicitar si está habilitada una convocatoria de defensa

Para acceder a la aplicación se debe pulsar en la **INTRANET:**

Secretaría Virtual → **'Trabajo fin de Grado / Trabajo fin de Máster'**

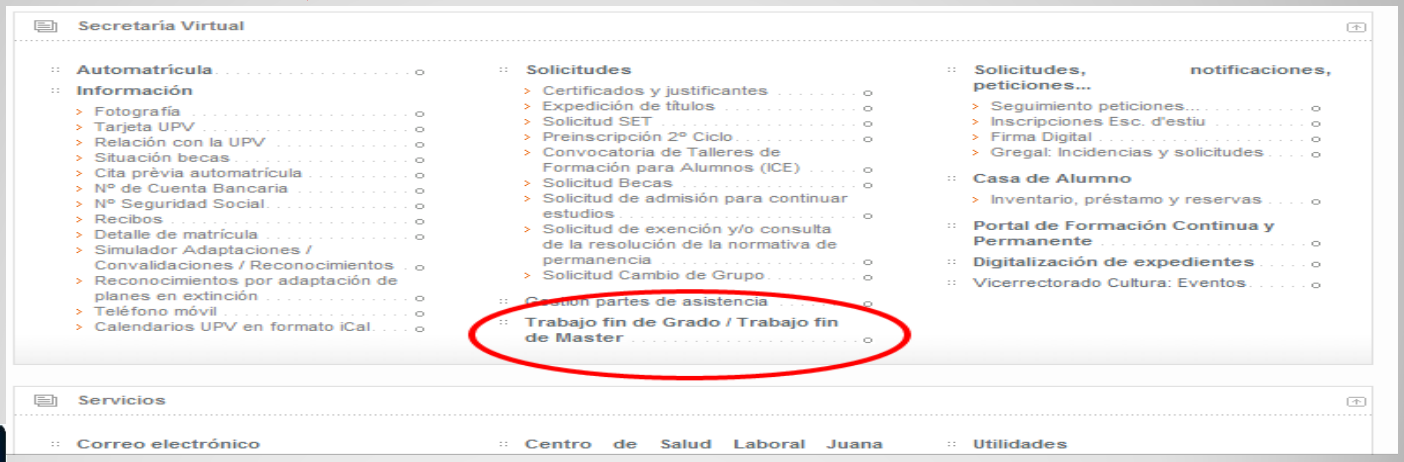

estudia GEOMATICA

TRABAJO FINAL DE GRADO

FASE 2: SOLICITUD DE DEFENSA DEL TFG

¿Cómo solicito la defensa TFG (2/4)?

Debe seleccionarse la **Titulación**, el **tipo de convocatoria** (individual) y la **convocatoria de defensa** en la que el alumno desee leer su TFG

FASE 2: SOLICITUD DE DEFENSA DEL TFG

¿Cómo solicito la defensa TFG (3/4)?

El alumno debe **subir el fichero** con el proyecto y **autorizar o no su difusión y entregar la documentación (tomo+póster)** en la secretaría de dirección.

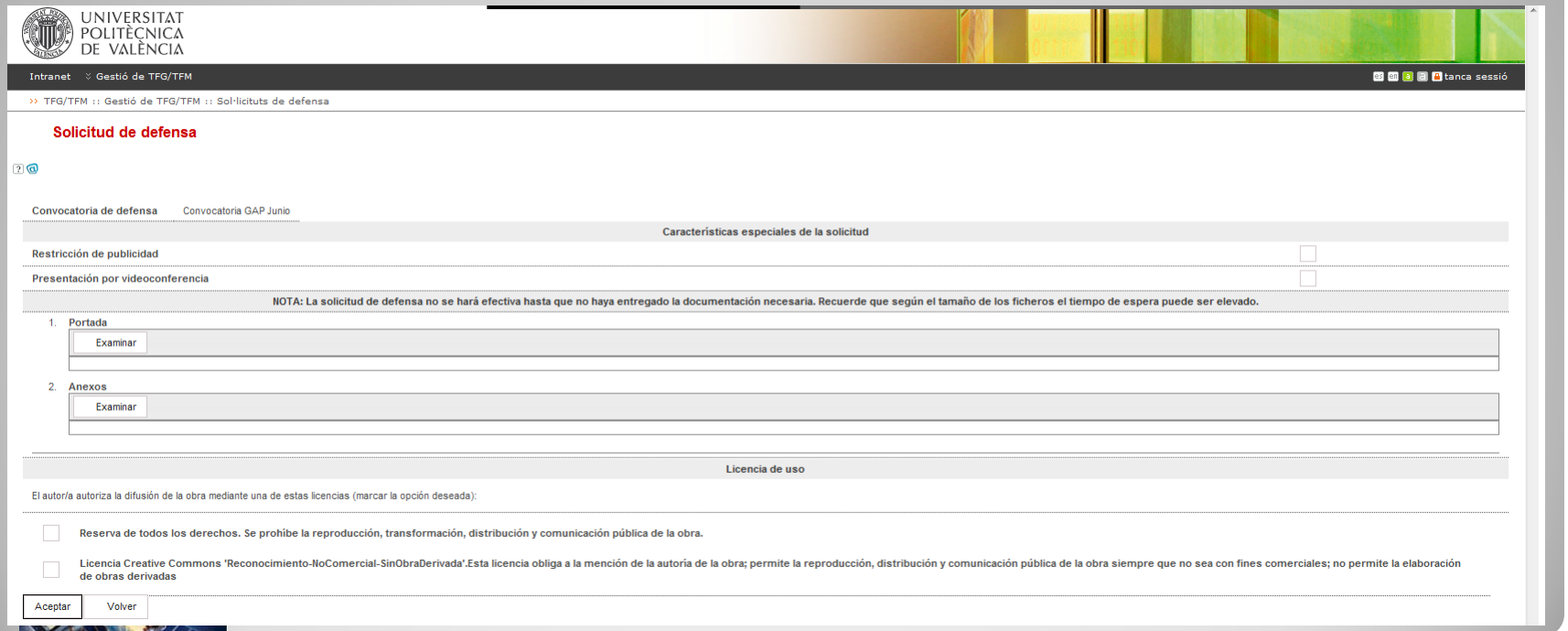

estudia GEOMATICA

TRABAJO FINAL DE GRADO

FASE 2: SOLICITUD DE DEFENSA DEL TFG

¿Cómo solicito la defensa TFG (4/4)?

El alumno debe **subir el fichero** con el proyecto y **autorizar o no su difusión y entregar la documentación (tomo+póster)** en la secretaría de dirección.

IMPORTANTE: La solicitud de defensa y por tanto la aprobación de la ERT **no se realizará hasta** que el alumno no haya entregado en secretaría de dirección (attn. Ana Castellanos) el tomo y el póster del TFG.

Debe realizarse dentro del plazo de la convocatoria de defensa

FASE 2: SOLICITUD DE DEFENSA DEL TFG

Fecha y lectura del TFG

Una vez aprobada por la ERT la solicitud de defensa, se envía un mensaje al alumno notificándole el **lugar, fecha y hora** para la lectura del TFG.

El alumno dispondrá de 20 minutos para la exposición del mismo, finalizados los cuales, el tribunal dispondrá de 25 minutos para realizar las preguntas que estimen oportunas.