



DESDE EL RÍO PALANCIA A LAS VERTIENTES DEL TURIA Sendero PRV 63.9

INTRODUCCIÓN:

Este sendero era utilizado principalmente por los habitantes de Gatova pues era él camino más corto para acceder a la carretera nacional para así poder desplazarse a realizar trabajos (Bajar a la Naranja etc.).

El destino era la venta de Santa Lucía, pero con la construcción del Ferrocarril a principios del Siglo XX la Estación de Ferrocarril de Soneja, paso a ser más cómoda para los usuarios de Gatova.

SONEJA -- CUATRO CAMINOS.

Distancia: 5.300 m.

Tiempo: 1h.20'

Tipo de Camino: Carretero

El Sendero comienza en la entrada principal del Pueblo de Soneja, en la antigua carretera N-234 bajo de la estación de Ferrocarril 280 m, tomaremos dirección Oeste para cruzar por un puente ya en desuso por la construcción de la Autovía la cual nos ha hecho transformar el trazado de la Senda, hay que tener cuidado pues pasar por debajo de la Autovía tiene unos pasos delicados.

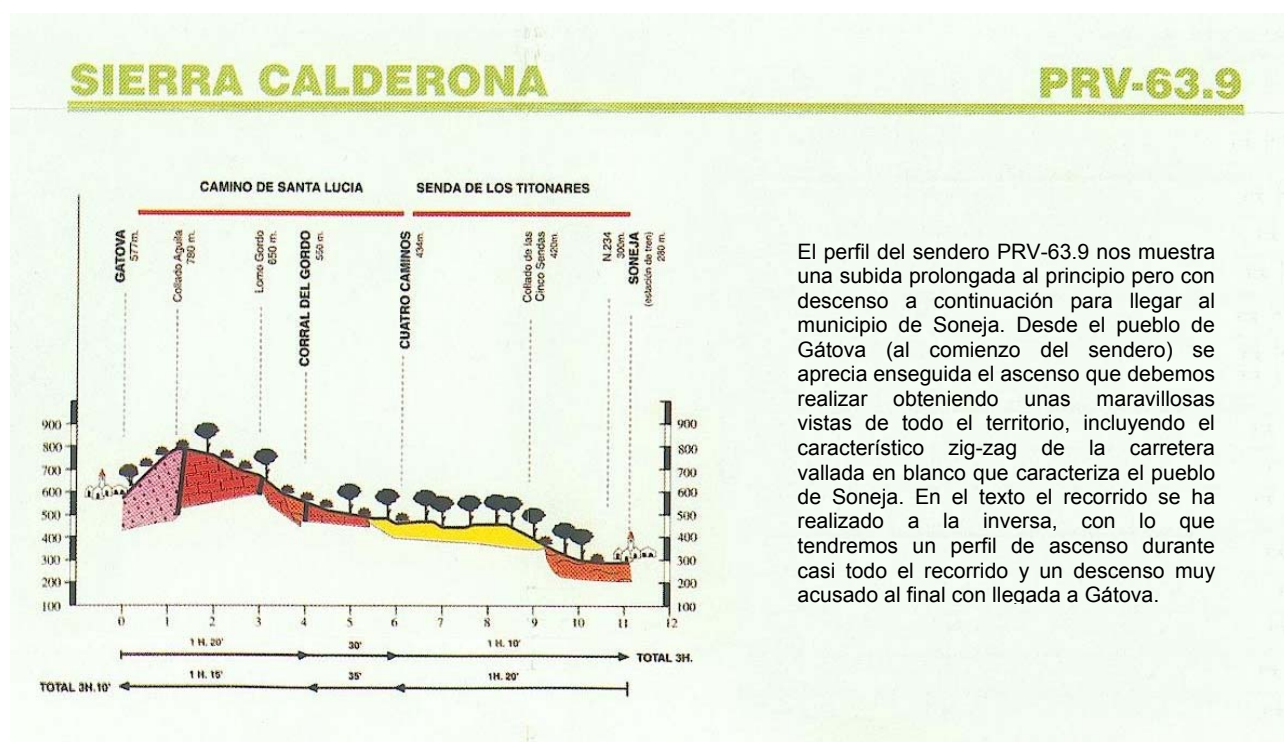
Pronto accedemos a la antigua vía minera de Ojos Negros la cual se va a acondicionar en un futuro como vía verde, la abandonaremos para adentrarnos en un frondoso bosque en el cual se puede apreciar la flora Mediterránea en todo su apogeo, Pino Albar, Enebros, Lentisco, Brezo, Coscojas, Aliaga, Espinos, Romero, Esparto, Tomillo, Cervero y viejos cultivos de Algarrobos y Olivos ya olvidados en el tiempo. A este paraje se le llama los Titonares, pues en él abunda el mineral de Pedernal llamado aquí Titones por su aspecto redondeado.

Por Terreno Calizo y algún canto rodado el sendero va ascendiendo junto con el Barranco Melón el cual cruzaremos a la altura de 315 m.

Pronto llegaremos al collado de las cinco sendas para continuar hasta el punto más alto de este tramo 425 m. desde aquí se puede adivinar por donde continúa el sendero pues tenemos una excelente panorámica de la Sierra Calderona, El Picayo, El Monte Mayor, Peña Blanca el Molino de Gatova y el Pico El Águila, dando un Giro hacia el Norte se observa la Sierra Espina y La Sierra Espadán. Hacia el Este veremos una pequeña franja azul, nuestro Mar Mediterráneo, en este tramo se podremos observar

pequeños Aljibes y comederos construidos para ayudar a la fauna tan castigada por los incendios y las enfermedades.

Pronto abandonamos la sombra del bosque para pasar a otro terreno completamente diferente por los incendios que han castigado esta zona, a pocos metros nos encontramos con la erosión ocasionada por la mano del hombre, las minas de arcilla en las cuales se han formado unas pequeñas lagunas que sirven de cobijo a algunas especies como es la Focha común. Nos encontramos en el cruce de los Cuatro Caminos en este punto cruzamos un camino asfaltado (Camino del Portillo o Cabrera). Si continuáramos por nuestra derecha llegaríamos a la población de Geldo y Segorbe, si fuéramos hacia la izquierda podríamos contemplar la Olivera Morruda, (Olivo Milenario de grandes proporciones), pero nuestra ruta continua de frente por un camino sin asfaltar.



El perfil del sendero PRV-63.9 nos muestra una subida prolongada al principio pero con descenso a continuación para llegar al municipio de Soneja. Desde el pueblo de Gátova (al comienzo del sendero) se aprecia enseguida el ascenso que debemos realizar obteniendo unas maravillosas vistas de todo el territorio, incluyendo el característico zig-zag de la carretera vallada en blanco que caracteriza el pueblo de Soneja. En el texto el recorrido se ha realizado a la inversa, con lo que tendremos un perfil de ascenso durante casi todo el recorrido y un descenso muy acusado al final con llegada a Gátova.

CUATRO CAMINOS -- CORRAL DEL GORDO

Distancia: 2.300 m

Tiempo: 35'

Tipo de Camino: Carretero

En este tramo castigado por los incendios se pueden apreciar de nuevo como empieza a poblarse de Romeros, Aliagas y Madroños. Pronto llegamos a un cruce de caminos por el camino de la derecha, con rumbo Norte podemos acercarnos a la Masia del Gabacho (fortificada) y a las lagunas formadas en las grandes minas de arcilla excavada.

Nuestro camino sigue justo enfrente asciendo suavemente asta llegar a un navajo a nuestra izquierda y el corral del Gordo a la derecha, también llamado corral del Vano, en el cual se sigue guardando el ganado.

CORRAL DEL GORDO -- GATOVA.

Distancia: 4.600 m.

Tiempo: 1 h 20'

Tipo de Camino: Herradura

Estamos en la tierra del Lomo Gordo que es rojiza y des carbonatada, acercando nos a esta mole nos encontramos una antigua Calera medio enterrada en el dudoso camino, transformado por el ir y venir de los rebaños de Ovejas.

Pegados a la la ladera del Lomo Gordo vamos ascendiendo suavemente entre Bojas Lino Blanco, Aliagas, Globularia mayor entre otras.

Pronto llegamos a un collado en el encontramos un aljibe que ya ha perdido la capacidad para retener agua; este punto es una referencia tradicional para el descanso pues se encuentra a mitad de la ruta, a medida que vamos subiendo las Coscojas y el Brezo comienzan también a ocupar la senda, pronto llegamos a la Peñascona, acompañados por el frecuente viento y el pequeño carbonero abandonamos el suelo calizo y llegamos al rodeneo, el sendero llega hasta el collado, donde cruzamos el paso de ganados conocido como la Colada de la Mojonera de la Mina. Un gran mojón de piedra (El mojón del Camino de Soneja) señala la separación por la cresta de los términos municipales de Segorbe y Gátova, que a su vez lo es de las aguas del Palancia y del Turia.

A partir de aquí la discurre por el mismo trazado que el G.R 10. Las marcas de este son blancas y rojas, es un excelente punto para descansar y detenernos a contemplar a nuestras espaldas por ultima vez Valle del Palancia en las estivaciones S y E de la Sierra Espadán estan, Castellново, Peñalba, Segorbe, Altura, Sot de Ferrer con su característica Ermita de San Antonio y el azul intenso del Mediterráneo. Tomando el camino de la derecha ascendemos al emblemático Pico del Águila con su caseta forestal, un mirador de excepción sobre la comarca. Si optamos por desviarnos a la izquierda alcanzaremos las cilíndricas ruinas del viejo molino de viento que aguarda presuroso su restauración.

Descenderemos entre monte quemado el cual se está regenerando con: Albaidas, Jaras, Coscojas, Piteras, Perpetua, Tomillo, Romero, Olivarda, Cervero, Aladierno, Matapoll, Rabo de gato... Van tapizando el rojo desnudo de la roca de (Rodeno).

La fuente del Rodeno nos queda a la derecha, el canto de Jilgueros, Ruiseñores Golondrinas, Aviones, Carboneros y Abeja rucos se junta con los propios de un pequeño pueblo de la sierra: Perros, Mulas mecánicas, golpes sobre madera y los gritos de niños en el patio del colegio.

Llegamos a la Población de Gátova por el antiguo camino de Segorbe que nos lleva al lavadero y al final de nuestra Ruta.

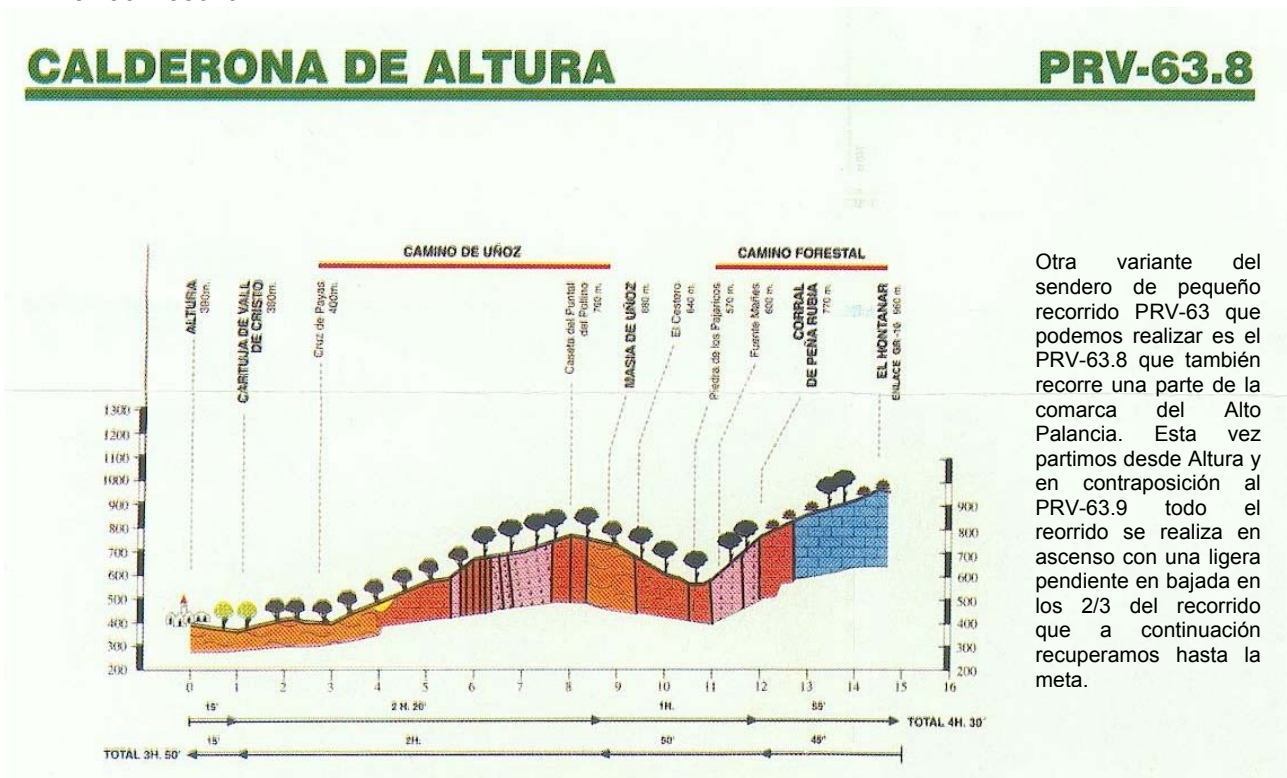
DONDE ALOJARSE:

En Soneja: Carretera Sagunto-Burgos Km. 25

Restaurante Gines. Habitaciones. (Muy Limpio, buen servicio, comida casera y buenos precios) Junto a la estación de Ferrocarril y Parada de Autobuses.

Pl. Estación S/N

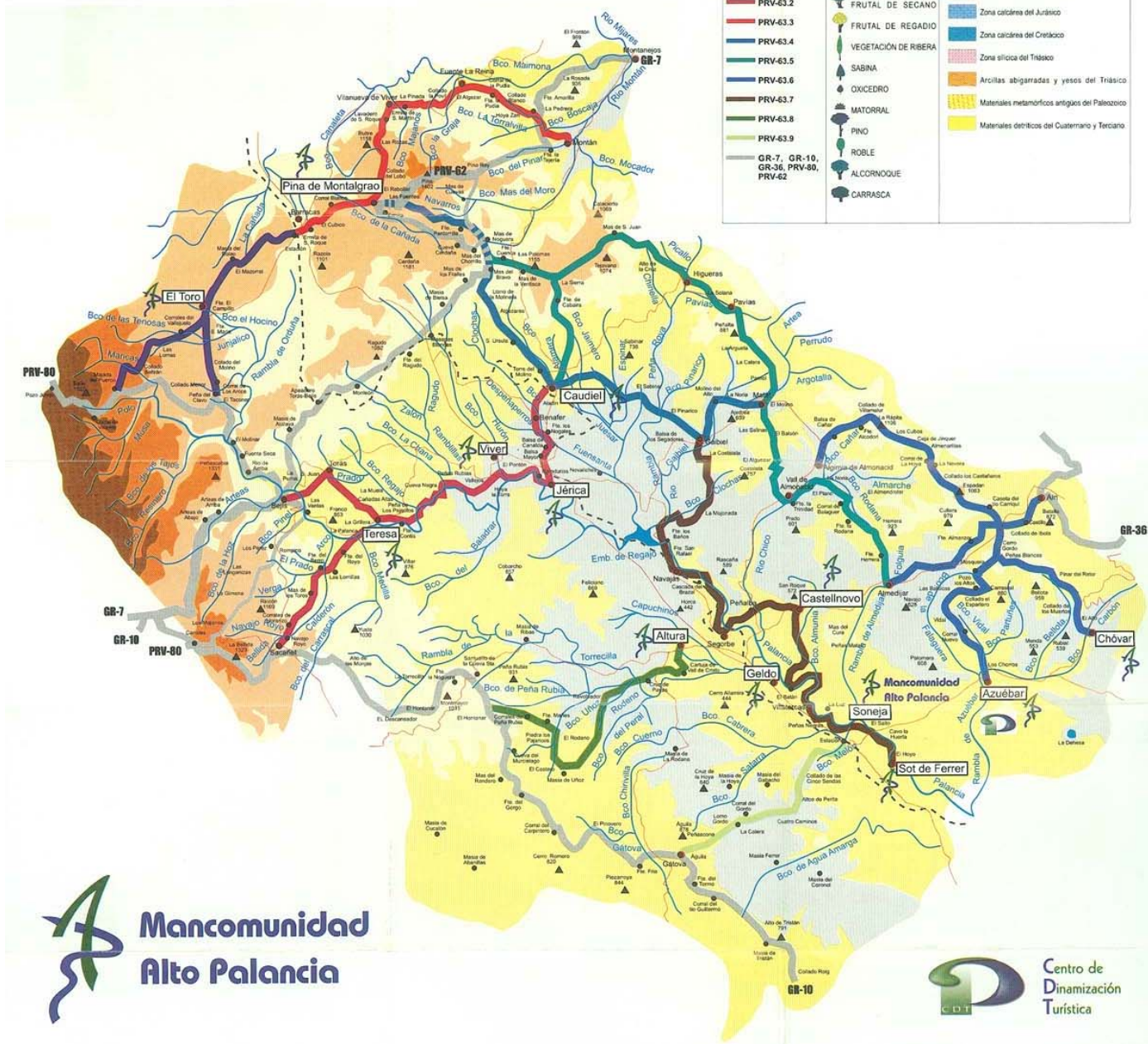
Tel. 964135029



CAMINANDO POR EL ALTO PALANCIA

RED DE RUTAS COMARCALES

RUTAS	VEGETACIÓN	COMPOSICIÓN GEOLÓGICA
PRV-63.1	CEREALES	Zona calcárea del Triásico
PRV-63.2	FRUTAL DE SECANO	Zona calcárea del Jurásico
PRV-63.3	FRUTAL DE REGADÍO	Zona calcárea del Cretácico
PRV-63.4	VEGETACIÓN DE RIBERA	Zona silicea del Triásico
PRV-63.5	SABINA	Arcillas abigarradas y yesos del Triásico
PRV-63.6	OXICEDRO	Materiales metamórficos antiguos del Paleozoico
PRV-63.7	MATORRAL	Materiales detríticos del Cuaternario y Terciario
PRV-63.8	PIÑO	
PRV-63.9	ROBLE	
GR-7, GR-10, GR-36, PRV-80, PRV-62	ALCORNOCQUE	
	GARRASCA	



En el mapa general de los senderos de la Comarca del Alto Palancia podemos observar el recorrido general y señalado de los dos senderos de pequeño recorrido PRV-63.9 y PRV-63.8.

Las imágenes de estos senderos han sido extraídas del folleto del "Centro de dinamización Turística" de la Mancomunidad del Alto Palancia y el texto ha sido extraído de la página web del Club Excursionista del Alto Palancia (Miguel Ángel Grifoll y Sandra Pastor) <http://www.inicia.es/de/magrifoll/prv639.html>