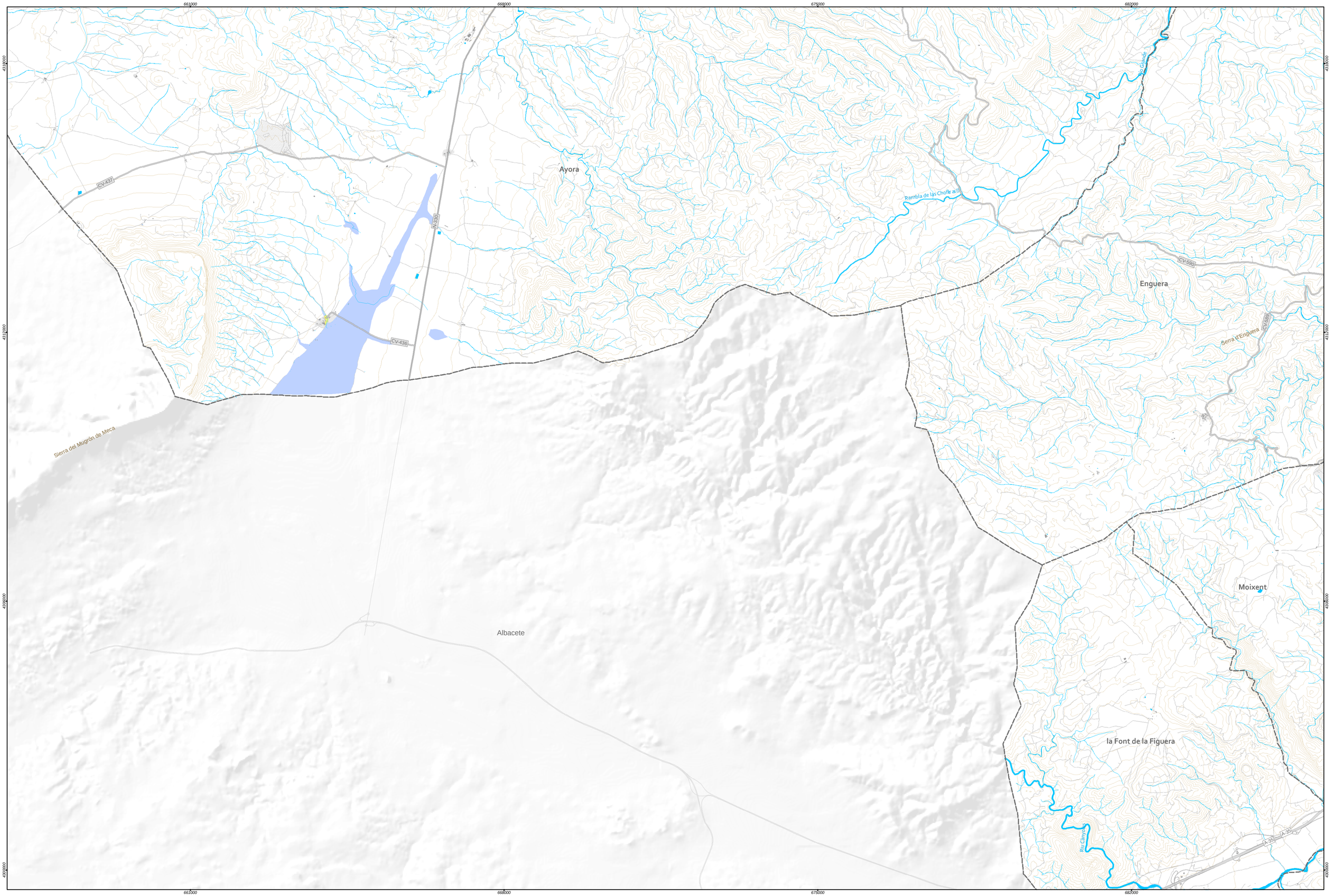

GENERALITAT VALENCIANA
CONSELLERIA DE INFRAESTRUCTURAS, TERRITORIO Y MEDIO AMBIENTE

PLAN DE ACCIÓN TERRITORIAL SOBRE PREVENCIÓN DEL RIESGO DE INUNDACIÓN EN LA COMUNITAT VALENCIANA
(Revisión del Plan, año 2013)

Límites administrativos
- Límite municipal
- Límite de provincia

Comunicaciones
- Autopista\Autovía
- Red Básica
- Red Local
- Red Municipal
- Red de caminos
- Ferrocarriles
- AVE

Construcciones
- Edificaciones

Hidrografía
- Cauces
- Masas de agua

Clasificación del suelo
- Suelo Urbano
- Suelo Urbanizable
- Curvas de nivel 20m

Riesgo de Inundación (Daños/Superficie)
- Muy Alto
- Alto
- Medio
- Bajo
- Muy Bajo

ZONIFICACIÓN RIESGO DE INUNDACIÓN Y CLASIFICACIÓN SUELO
AÑO 2013

MTN Hoja 1/50.000 Nº **793**
ESCALA: **1:50.000**

N
0 500 1.000 2.000 3.000 Metros
Datum geodésico ETRS89. Elipsoide GRS80.
Proyección U.T.M. Huso 30

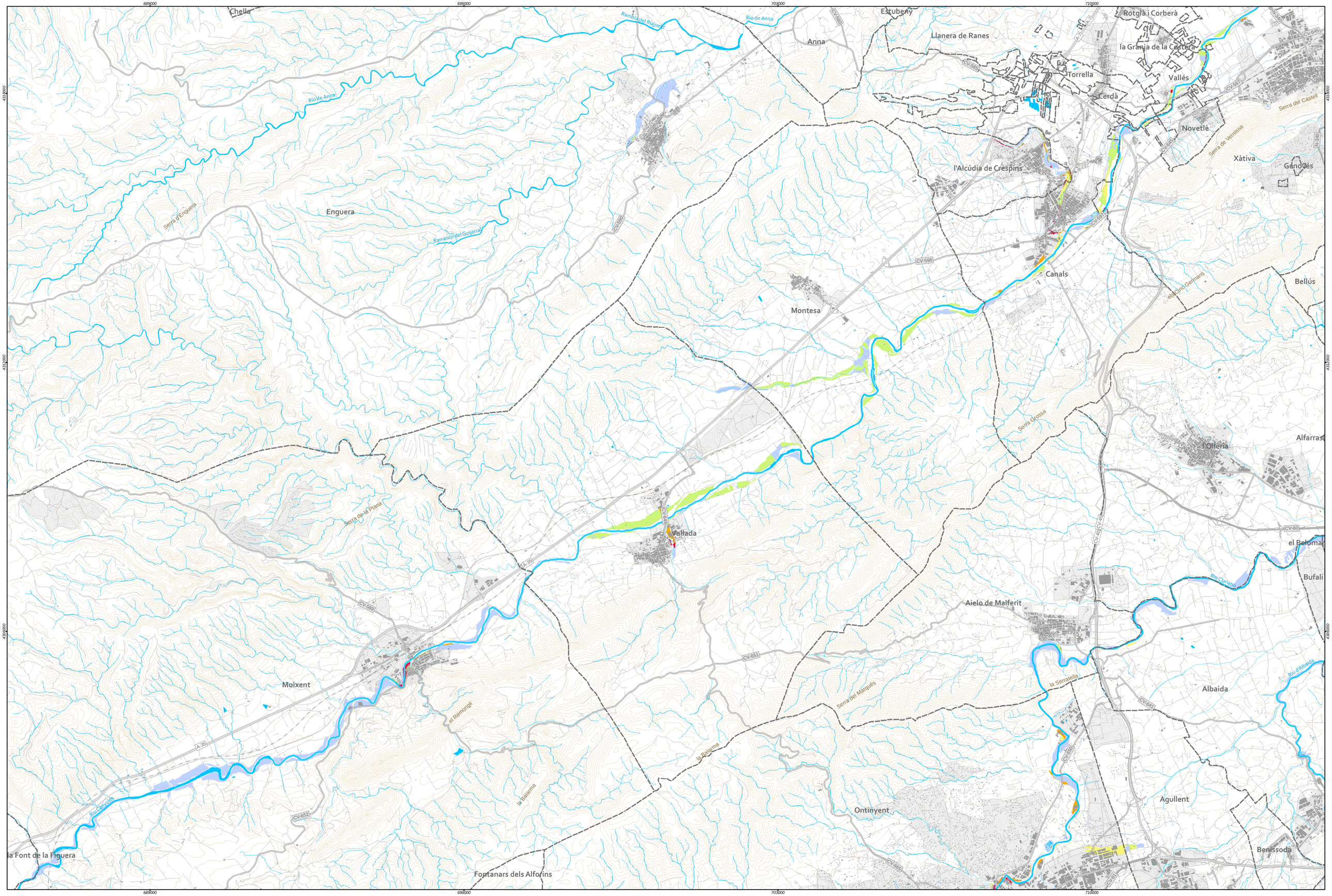

GENERALITAT VALENCIANA
CONSELLERIA DE INFRAESTRUCTURAS, TERRITORIO Y MEDIO AMBIENTE

PLAN DE ACCIÓN TERRITORIAL SOBRE PREVENCIÓN DEL RIESGO DE INUNDACIÓN EN LA COMUNITAT VALENCIANA
(Revisión del Plan, año 2013)

Límites administrativos
- Límite municipal
- Límite de provincia

Comunicaciones
- Autopista\Autovía
- Red Básica
- Red Local
- Red Municipal
- Red de caminos
- Ferrocarriles
- AVE

Construcciones
- Edificaciones

Hidrografía
- Cauces
- Masas de agua

Clasificación del suelo
- Suelo Urbano
- Suelo Urbanizable
- Curvas de nivel 20m

Riesgo de Inundación (Daños/Superficie)
- Muy Alto
- Alto
- Medio
- Bajo
- Muy Bajo

ZONIFICACIÓN RIESGO DE INUNDACIÓN Y CLASIFICACIÓN SUELO
AÑO 2013

MTN Hoja 1/50.000 Nº **794**
ESCALA: **1:50.000**

N
0 500 1.000 2.000 3.000 Metros
Datum geodésico ETRS89. Elipsoide GRS80.
Proyección U.T.M. Huso 30

717000 724000 731000 738000

4312000 4305000 4298000

Llocnou d'En Penellet
Barxeta
Barx
Xeresa
Xàtiva
Genovés
Serra del Castell
Serra de la Creu
Serra del Palmera
Serra de Requena
Serra de Buixcarró
Pantà de Quatretonda
Pinet
Gandia
Serra de la Falconera
Quatretonda
Benifairó
Palma de Gandia
Benigánim
Serra Grossa
Real de Gandia
Almoines
Llutxent
Bellús
Rótova
Beniarjó
Almisera
Alfauir
Guadasequies
l'Olleria
Embassament de Bellús
Sempere
Benicolet
Potríes
Ador
Benisuera
Alfarrasí
la Pobla del Duc
Castellonet de la Conquesta
Llocnou de Sant Jeroni
Terrateig
Montitxelvo
Montaverner
Rugat
Castelló de Rugat
Villalonga
Bufali
Aielo de Rugat
Bèlgida
el Palomar
Ráfol de Salem
Otos
la Solana
les Trones
la Serguera
Serra de la Safor
Serra de Gallinera
Adsubia
Beniatjar
Salem
l'Orxa
Serra de l'Almirant
Albaida
Carrícola
Vall de Gallinera
Atzeneta d'Albaida
Beniarrés
Serra de Benicadell
Gaianes
Serra de l'Alburnera
Serra dels Licos
Riu de Gallinera

CV-41 CV-578 CV-600 CV-645 CV-675 CV-676 CV-610 CV-612 CV-611 CV-613 CV-615 CV-618 CV-619 CV-621 CV-623 CV-624 CV-627 CV-639 CV-641 CV-643 CV-644 CV-660 CV-661 CV-680 CV-681 CV-688 CV-689 CV-690 CV-700 CV-705 A-38 AP-7 N-332 N-340 N-340A

Riu Albaida
Riu Canyoles
Riu de Pinet
Riu d'Alfauir o Sec
Riu d'Alfauir o Sec

GENERALITAT VALENCIANA
CONSELLERIA DE INFRAESTRUCTURAS, TERRITORIO Y MEDIO AMBIENTE

PLAN DE ACCIÓN TERRITORIAL SOBRE PREVENCIÓN DEL RIESGO DE INUNDACIÓN EN LA COMUNITAT VALENCIANA
(Revisión del Plan, año 2013)

Límites administrativos
- Límite municipal
- Límite de provincia

Comunicaciones
- Autopista\Autovía
- Red Básica
- Red Local
- Red Municipal
- Red de caminos
- Ferrocarriles
- AVE

Construcciones
- Edificaciones

Hidrografía
- Cauces
- Masas de agua

Clasificación del suelo
- Suelo Urbano
- Suelo Urbanizable
- Curvas de nivel 20m

Riesgo de Inundación (Daños/Superficie)
- Muy Alto
- Alto
- Medio
- Bajo
- Muy Bajo

ZONIFICACIÓN RIESGO DE INUNDACIÓN Y CLASIFICACIÓN SUELO
AÑO 2013

MTN Hoja 1/50.000 Nº **795**
ESCALA: **1:50.000**

N
0 500 1.000 2.000 3.000 Metros
Datum geodésico ETRS89. Elipsoide GRS80.
Proyección U.T.M. Huso 30

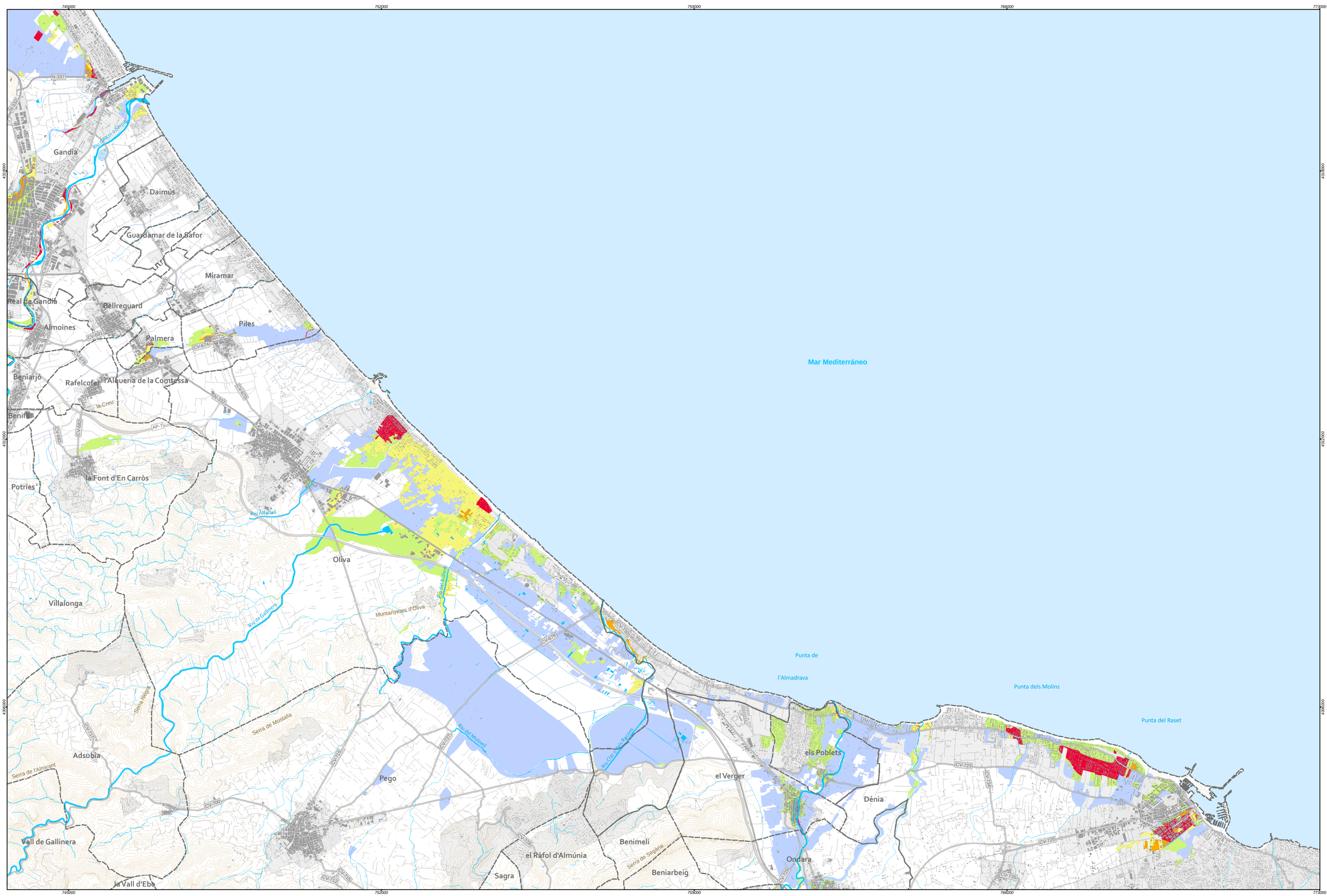

GENERALITAT VALENCIANA
CONSELLERIA DE INFRAESTRUCTURAS, TERRITORIO Y MEDIO AMBIENTE

PLAN DE ACCIÓN TERRITORIAL SOBRE PREVENCIÓN DEL RIESGO DE INUNDACIÓN EN LA COMUNITAT VALENCIANA
(Revisión del Plan, año 2013)

Límites administrativos
- Límite municipal
- Límite de provincia

Comunicaciones
- Autopista\Autovía
- Red Básica
- Red Local
- Red Municipal
- Red de caminos
- Ferrocarriles
- AVE

Construcciones
- Edificaciones

Hidrografía
- Cauces
- Masas de agua

Clasificación del suelo
- Suelo Urbano
- Suelo Urbanizable
- Curvas de nivel 20m

Riesgo de Inundación (Daños/Superficie)
- Muy Alto
- Alto
- Medio
- Bajo
- Muy Bajo

ZONIFICACIÓN RIESGO DE INUNDACIÓN Y CLASIFICACIÓN SUELO
AÑO 2013

MTN Hoja 1/50.000 Nº **796**

ESCALA: **1:50.000**

N

0 500 1.000 2.000 3.000 Metros

Datum geodésico ETRS89. Elipsoide GRS80.
Proyección U.T.M. Huso 30

661000 668000 675000 682000

4301000 4294000 4287000 4280000

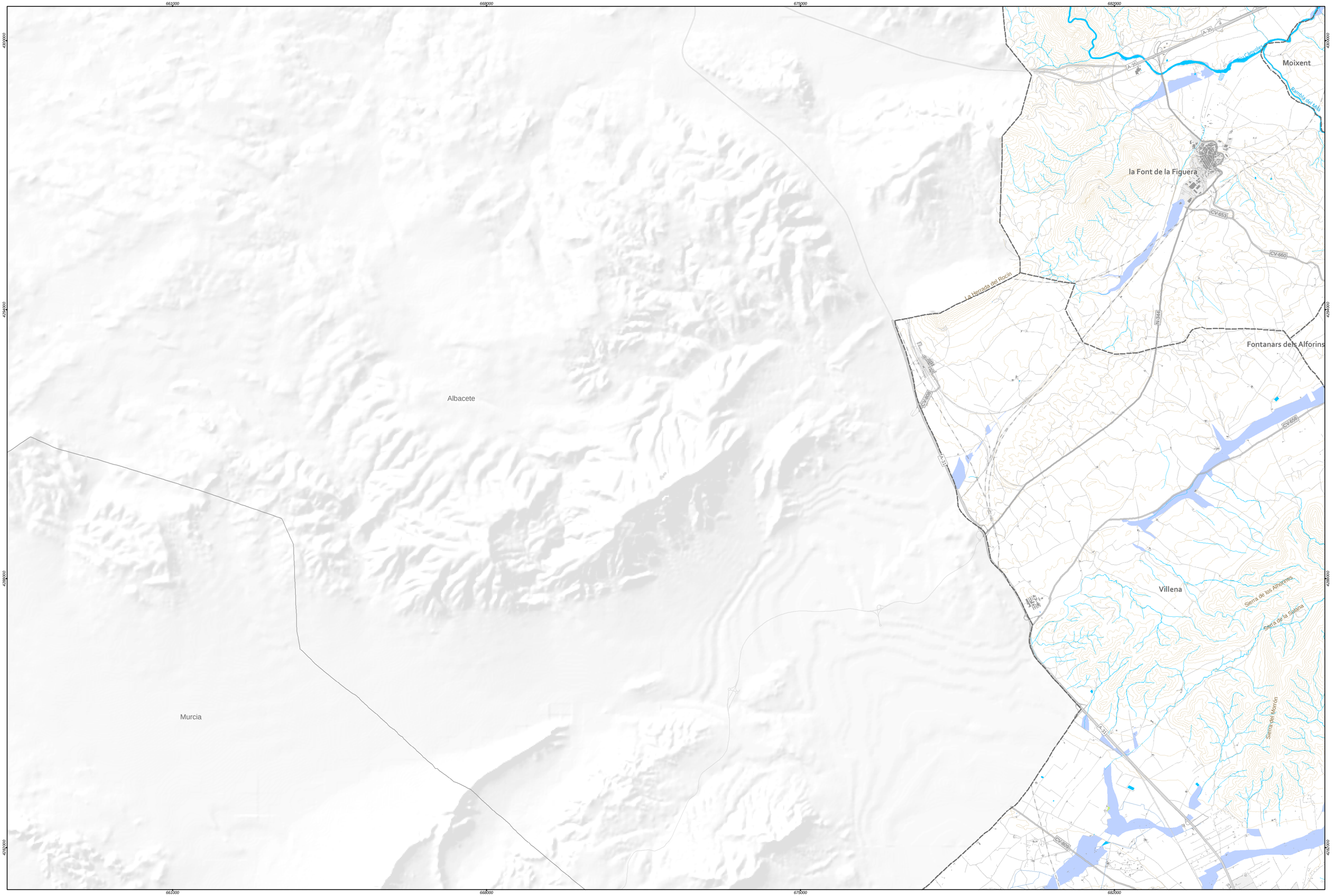

GENERALITAT VALENCIANA
CONSELLERIA DE INFRAESTRUCTURAS, TERRITORIO Y MEDIO AMBIENTE

PLAN DE ACCIÓN TERRITORIAL SOBRE PREVENCIÓN DEL RIESGO DE INUNDACIÓN EN LA COMUNITAT VALENCIANA
(Revisión del Plan, año 2013)

Límites administrativos
- Limite municipal
- Limite de provincia

Comunicaciones
- Autopista\Autovía
- Red Básica
- Red Local
- Red Municipal
- Red de caminos
- Ferrocarriles
- AVE

Construcciones
- Edificaciones

Hidrografía
- Cauces
- Masas de agua

Clasificación del suelo
- Suelo Urbano
- Suelo Urbanizable
- Curvas de nivel 20m

Riesgo de Inundación (Daños/Superficie)
- Muy Alto
- Alto
- Medio
- Bajo
- Muy Bajo

ZONIFICACIÓN RIESGO DE INUNDACIÓN Y CLASIFICACIÓN SUELO
AÑO 2013

MTN Hoja 1/50.000 Nº **819**

ESCALA: **1:50.000**

N

0 500 1.000 2.000 3.000 Metros

Datum geodésico ETRS89. Elipsoide GRS80.
Proyección U.T.M. Huso 30

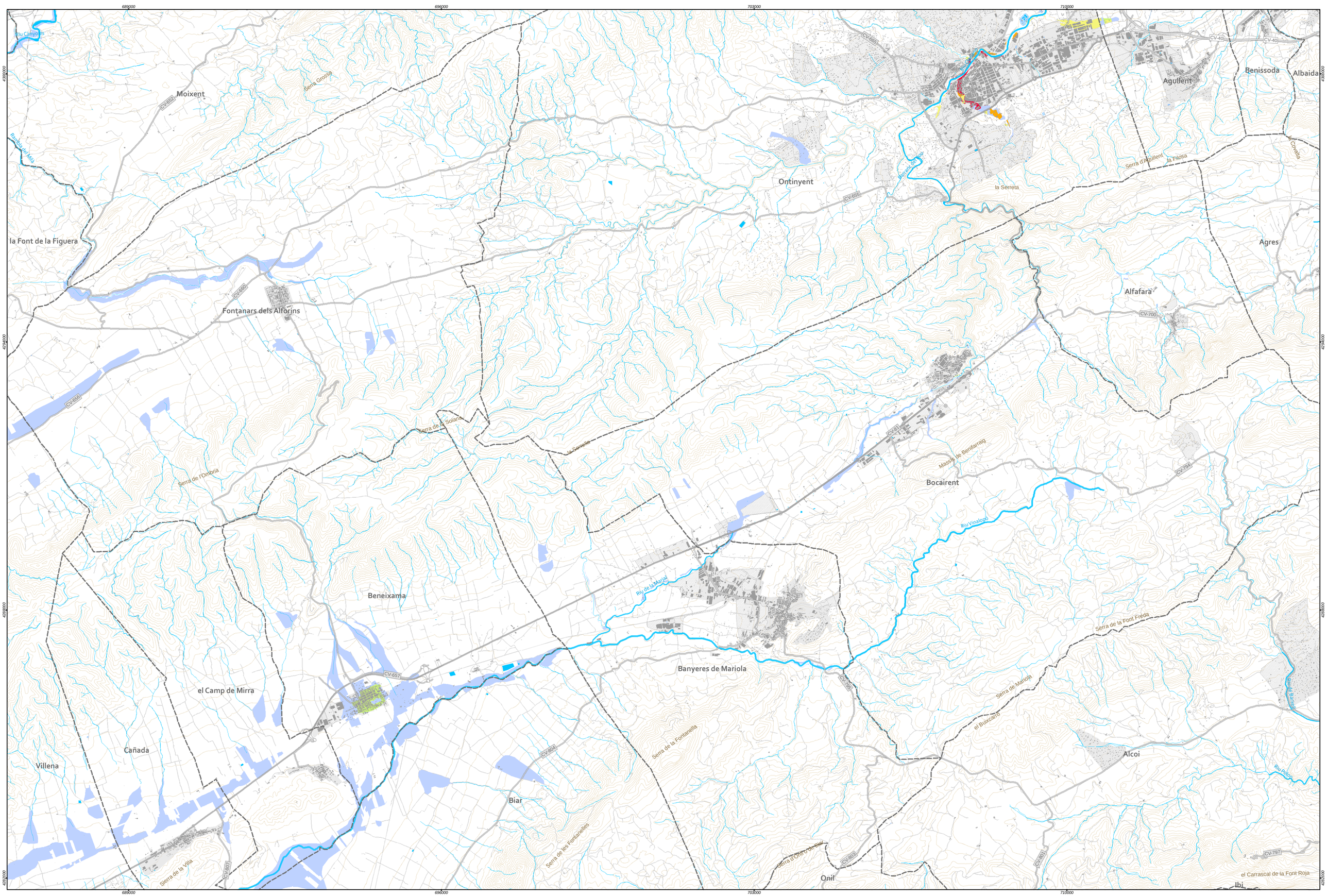

GENERALITAT VALENCIANA
CONSELLERIA DE INFRAESTRUCTURAS, TERRITORIO Y MEDIO AMBIENTE

PLAN DE ACCIÓN TERRITORIAL SOBRE PREVENCIÓN DEL RIESGO DE INUNDACIÓN EN LA COMUNITAT VALENCIANA
(Revisión del Plan, año 2013)

Límites administrativos
- Límite municipal
- Límite de provincia

Comunicaciones
- Autopista\Autovía
- Red Básica
- Red Local
- Red Municipal
- Red de caminos
- Ferrocarriles
- AVE

Construcciones
- Edificaciones

Hidrografía
- Cauces
- Masas de agua

Clasificación del suelo
- Suelo Urbano
- Suelo Urbanizable
- Curvas de nivel 20m

Riesgo de Inundación (Daños/Superficie)
- Muy Alto
- Alto
- Medio
- Bajo
- Muy Bajo

ZONIFICACIÓN RIESGO DE INUNDACIÓN Y CLASIFICACIÓN SUELO
AÑO 2013

MTN Hoja 1/50.000 Nº **820**

ESCALA: **1:50.000**

N

0 500 1.000 2.000 3.000 Metros

Datum geodésico ETRS89. Elipsoide GRS80.
Proyección U.T.M. Huso 30