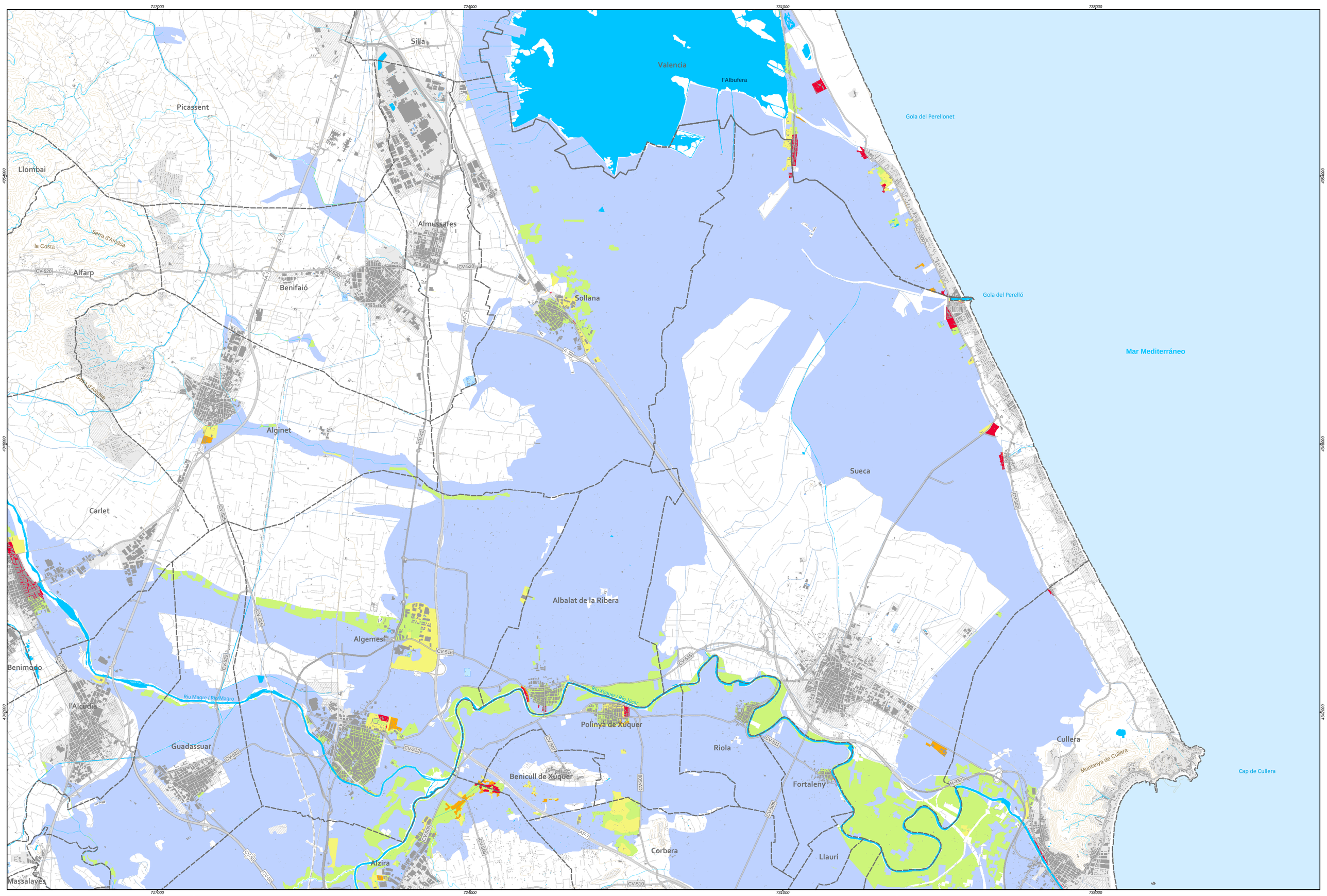

GENERALITAT VALENCIANA
CONSELLERIA DE INFRAESTRUCTURAS, TERRITORIO Y MEDIO AMBIENTE

PLAN DE ACCIÓN TERRITORIAL SOBRE PREVENCIÓN DEL RIESGO DE INUNDACIÓN EN LA COMUNITAT VALENCIANA
(Revisión del Plan, año 2013)

Límites administrativos
- Límite municipal
- Límite de provincia

Comunicaciones
- Autopista\Autovía
- Red Básica
- Red Local
- Red Municipal
- Red de caminos
- Ferrocarriles
- AVE

Construcciones
- Edificaciones

Hidrografía
- Cauces
- Masas de agua

Clasificación del suelo
- Suelo Urbano
- Suelo Urbanizable
- Curvas de nivel 20m

Riesgo de Inundación (Daños/Superficie)
- Muy Alto
- Alto
- Medio
- Bajo
- Muy Bajo

ZONIFICACIÓN RIESGO DE INUNDACIÓN Y CLASIFICACIÓN SUELO
AÑO 2013

MTN Hoja 1/50.000 Nº **747**
ESCALA: **1:50.000**

N
0 500 1.000 2.000 3.000 Metros
Datum geodésico ETRS89. Elipsoide GRS80.
Proyección U.T.M. Huso 30

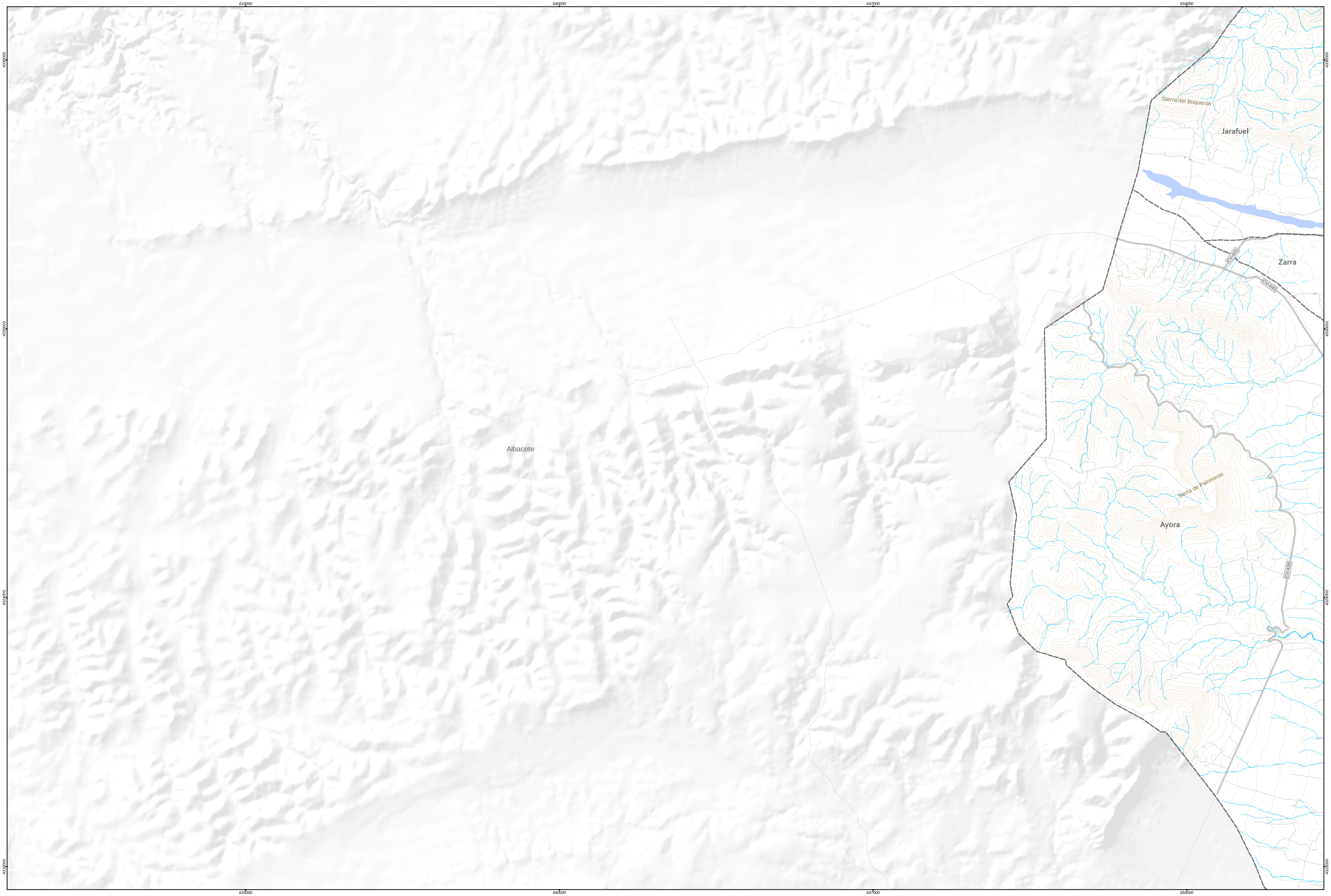

GENERALITAT VALENCIANA
CONSELLERIA DE INFRAESTRUCTURAS, TERRITORIO Y MEDIO AMBIENTE

PLAN DE ACCIÓN TERRITORIAL SOBRE PREVENCIÓN DEL RIESGO DE INUNDACIÓN EN LA COMUNITAT VALENCIANA
(Revisión del Plan, año 2013)

Límites administrativos
Límite municipal
Límite de provincia
Comunicaciones
Autopista\Autovía
Red Básica
Red Local
Red Municipal
Red de caminos
Ferrocarriles
AVE
Construcciones
Edificaciones
Hidrografía
Cauces
Masas de agua
Clasificación del suelo
Suelo Urbano
Suelo Urbanizable
Curvas de nivel 20m
Riesgo de Inundación (Daños/Superficie)
Muy Alto
Alto
Medio
Bajo
Muy Bajo

ZONIFICACIÓN RIESGO DE INUNDACIÓN Y CLASIFICACIÓN SUELO
AÑO 2013

MTN Hoja 1/50.000 Nº **767**
ESCALA: **1:50.000**

N
0 500 1.000 2.000 3.000 Metros
Datum geodésico ETRS89. Elipsoide GRS80.
Proyección U.T.M. Huso 30

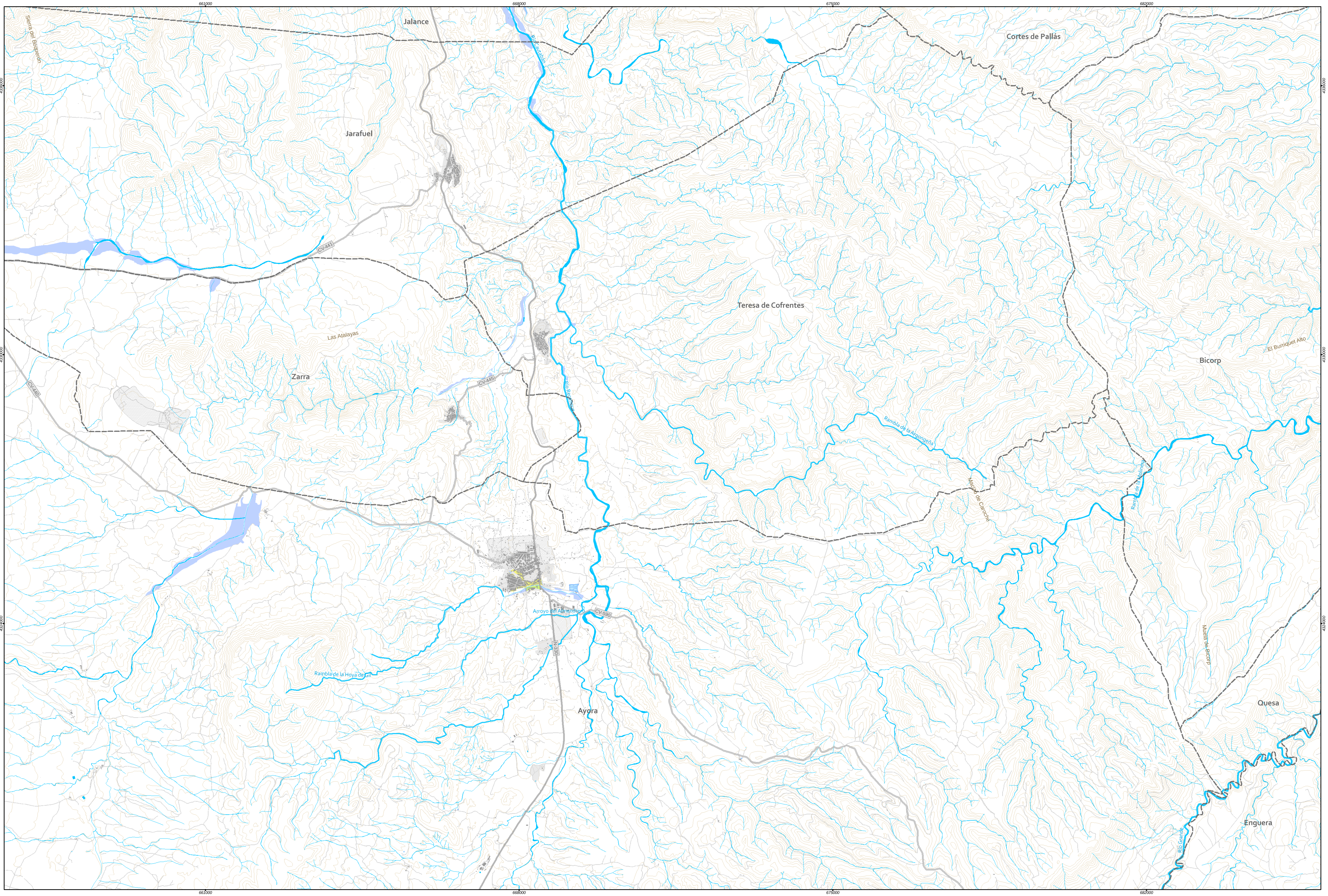

GENERALITAT VALENCIANA
CONSELLERIA DE INFRAESTRUCTURAS, TERRITORIO Y MEDIO AMBIENTE

PLAN DE ACCIÓN TERRITORIAL SOBRE PREVENCIÓN DEL RIESGO DE INUNDACIÓN EN LA COMUNITAT VALENCIANA
(Revisión del Plan, año 2013)

Límites administrativos
- Límite municipal
- Límite de provincia

Comunicaciones
- Autopista\Autovía
- Red Básica
- Red Local
- Red Municipal
- Red de caminos
- Ferrocarriles
- AVE

Construcciones
- Edificaciones

Hidrografía
- Cauces
- Masas de agua

Clasificación del suelo
- Suelo Urbano
- Suelo Urbanizable
- Curvas de nivel 20m

Riesgo de Inundación (Daños/Superficie)
- Muy Alto
- Alto
- Medio
- Bajo
- Muy Bajo

ZONIFICACIÓN RIESGO DE INUNDACIÓN Y CLASIFICACIÓN SUELO
AÑO 2013

MTN Hoja 1/50.000 Nº **768**
ESCALA: **1:50.000**

N
0 500 1.000 2.000 3.000 Metros
Datum geodésico ETRS89. Elipsoide GRS80.
Proyección U.T.M. Huso 30

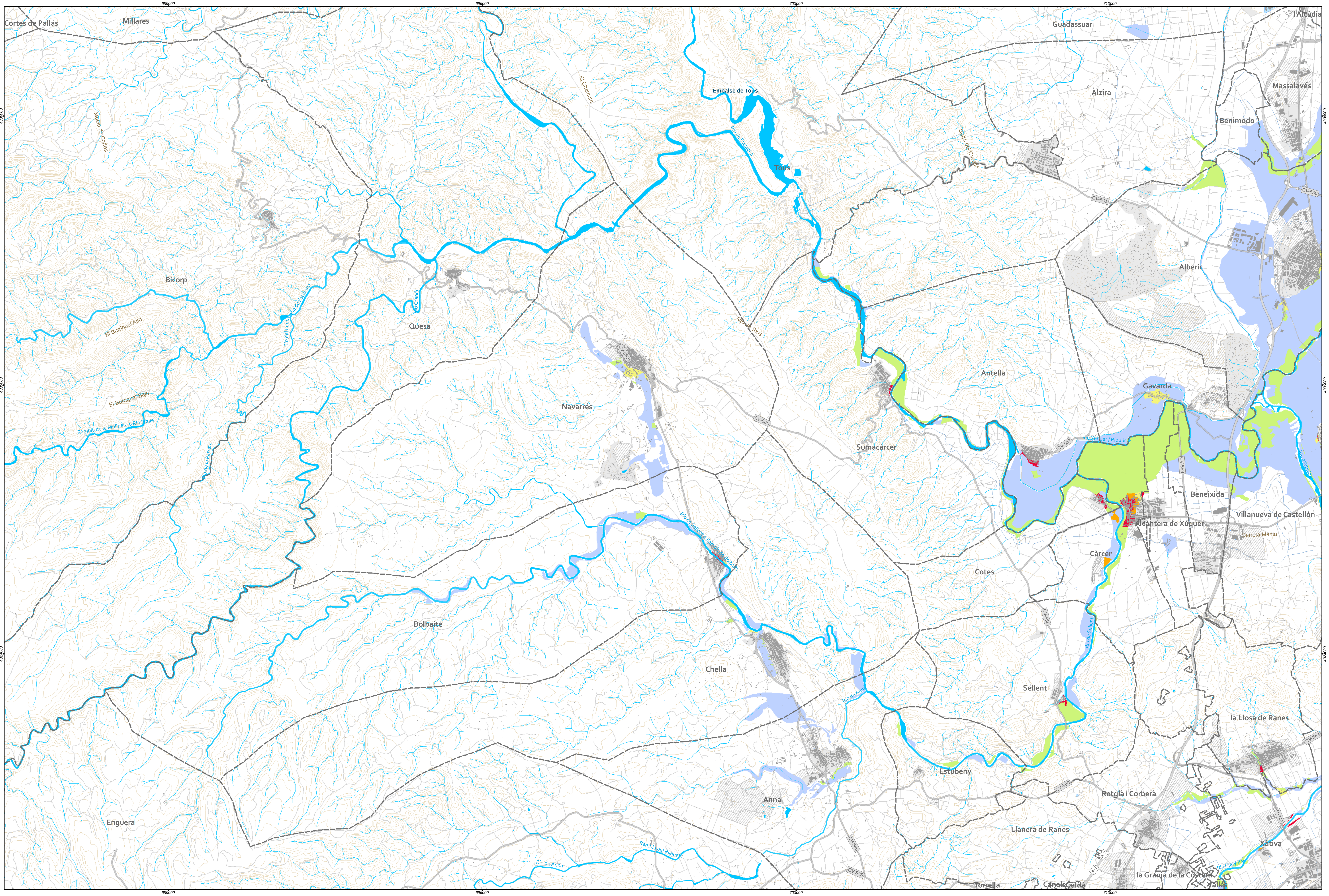

GENERALITAT VALENCIANA CONSELLERIA DE INFRAESTRUCTURAS, TERRITORIO Y MEDIO AMBIENTE	**PLAN DE ACCIÓN TERRITORIAL SOBRE PREVENCIÓN DEL RIESGO DE INUNDACIÓN EN LA COMUNITAT VALENCIANA** (Revisión del Plan, año 2013)	Límites administrativos: Límite municipal; Límite de provincia Comunicaciones: Autopista\Autovía; Red Básica; Red Local; Red Municipal; Red de caminos; Ferrocarriles; AVE Construcciones: Edificaciones Hidrografía: Cauces; Masas de agua Clasificación del suelo: Suelo Urbano; Suelo Urbanizable Curvas de nivel 20m Riesgo de Inundación (Daños/Superficie): Muy Alto; Alto; Medio; Bajo; Muy Bajo	**ZONIFICACIÓN RIESGO DE INUNDACIÓN Y CLASIFICACIÓN SUELO** AÑO 2013	MTN Hoja 1/50.000 Nº **769** ESCALA: **1:50.000**	N 0 500 1.000 2.000 3.000 Metros Datum geodésico ETRS89. Elipsoide GRS80. Proyección U.T.M. Huso 30

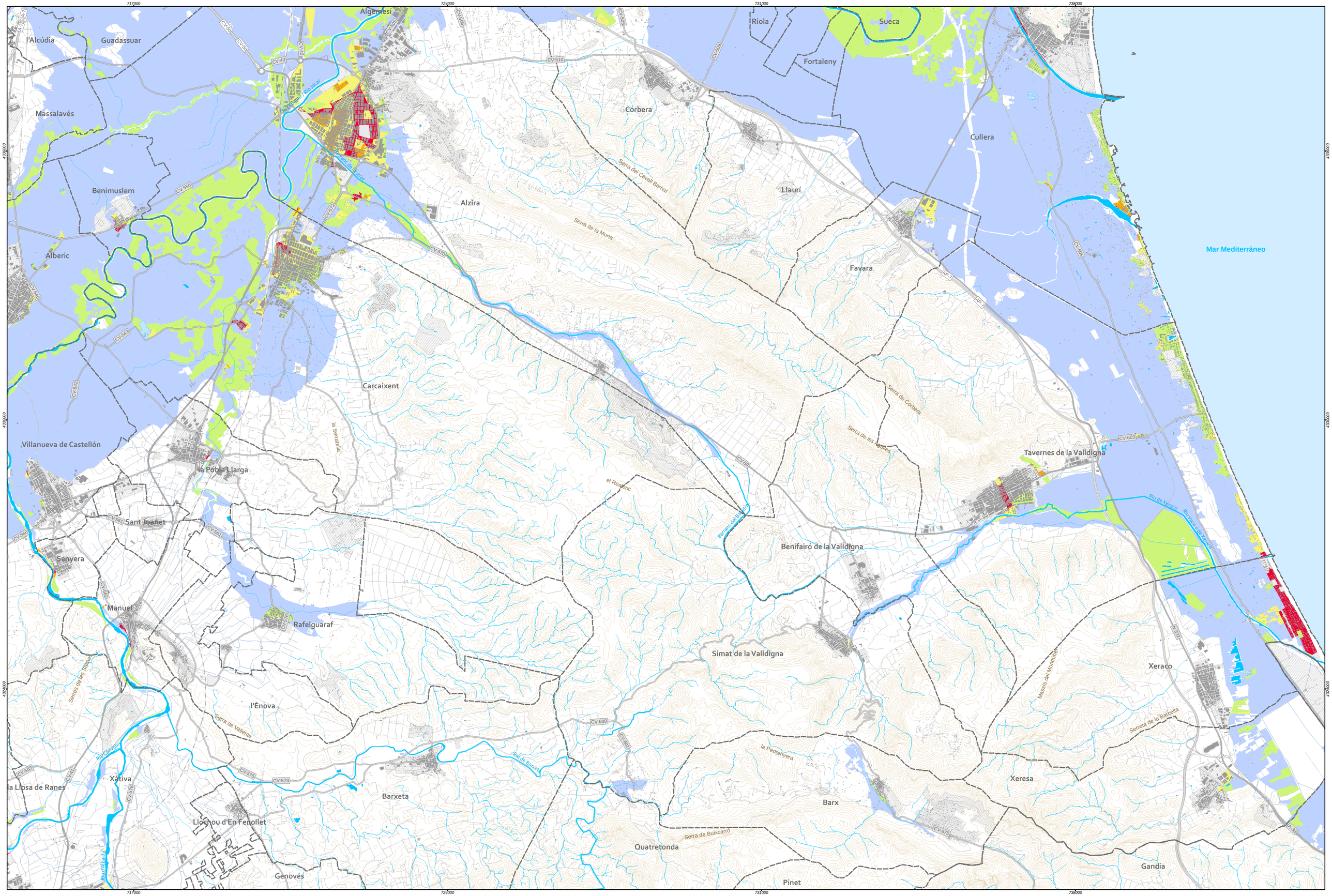

PLAN DE ACCIÓN TERRITORIAL SOBRE PREVENCIÓN DEL RIESGO DE INUNDACIÓN EN LA COMUNITAT VALENCIANA

(Revisión del Plan, año 2013)

GENERALITAT VALENCIANA
CONSELLERIA DE INFRAESTRUCTURAS, TERRITORIO Y MEDIO AMBIENTE

Límites administrativos
- Límite municipal
- Límite de provincia

Comunicaciones
- Autopista\Autovía
- Red Básica
- Red Local
- Red Municipal
- Red de caminos
- Ferrocarriles
- AVE

Construcciones
- Edificaciones

Hidrografía
- Cauces
- Masas de agua

Clasificación del suelo
- Suelo Urbano
- Suelo Urbanizable
- Curvas de nivel 20m

Riesgo de Inundación (Daños/Superficie)
- Muy Alto
- Alto
- Medio
- Bajo
- Muy Bajo

ZONIFICACIÓN RIESGO DE INUNDACIÓN Y CLASIFICACIÓN SUELO

AÑO 2013

MTN Hoja 1/50.000 Nº **770**

ESCALA: **1:50.000**

N

0 500 1.000 2.000 3.000 Metros

Datum geodésico ETRS89. Elipsoide GRS80.
Proyección U.T.M. Huso 30



GENERALITAT VALENCIANA
CONSELLERIA DE INFRAESTRUCTURAS, TERRITORIO Y MEDIO AMBIENTE

PLAN DE ACCIÓN TERRITORIAL SOBRE PREVENCIÓN DEL RIESGO DE INUNDACIÓN EN LA COMUNITAT VALENCIANA
(Revisión del Plan, año 2013)

Límites administrativos
- Límite municipal
- Límite de provincia

Comunicaciones
- Autopista\Autovía
- Red Básica
- Red Local
- Red Municipal
- Red de caminos
- Ferrocarriles
- AVE

Construcciones
- Edificaciones

Hidrografía
- Cauces
- Masas de agua

Clasificación del suelo
- Suelo Urbano
- Suelo Urbanizable
- Curvas de nivel 20m

Riesgo de Inundación (Daños/Superficie)
- Muy Alto
- Alto
- Medio
- Bajo
- Muy Bajo

ZONIFICACIÓN RIESGO DE INUNDACIÓN Y CLASIFICACIÓN SUELO
AÑO 2013

MTN Hoja 1/50.000 Nº **771**
ESCALA: **1:50.000**

N
0 500 1.000 2.000 3.000 Metros
Datum geodésico ETRS89. Elipsoide GRS80.
Proyección U.T.M. Huso 30

633000 640000 647000 654000

4313000 4306000 4299000 4292000

Ayora

Albacete

633000 640000 647000 654000

4313000 4306000 4299000 4292000

GENERALITAT VALENCIANA
CONSELLERIA DE INFRAESTRUCTURAS, TERRITORIO Y MEDIO AMBIENTE

PLAN DE ACCIÓN TERRITORIAL SOBRE PREVENCIÓN DEL RIESGO DE INUNDACIÓN EN LA COMUNITAT VALENCIANA
(Revisión del Plan, año 2013)

Límites administrativos
- Límite municipal
- Límite de provincia

Comunicaciones
- Autopista\Autovía
- Red Básica
- Red Local
- Red Municipal
- Red de caminos
- Ferrocarriles
- AVE

Construcciones
- Edificaciones

Hidrografía
- Cauces
- Masas de agua

Clasificación del suelo
- Suelo Urbano
- Suelo Urbanizable
- Curvas de nivel 20m

Riesgo de Inundación (Daños/Superficie)
- Muy Alto
- Alto
- Medio
- Bajo
- Muy Bajo

ZONIFICACIÓN RIESGO DE INUNDACIÓN Y CLASIFICACIÓN SUELO
AÑO 2013

MTN Hoja 1/50.000 Nº **792**

ESCALA: **1:50.000**

N

0 500 1.000 2.000 3.000 Metros

Datum geodésico ETRS89. Elipsoide GRS80.
Proyección U.T.M. Huso 30