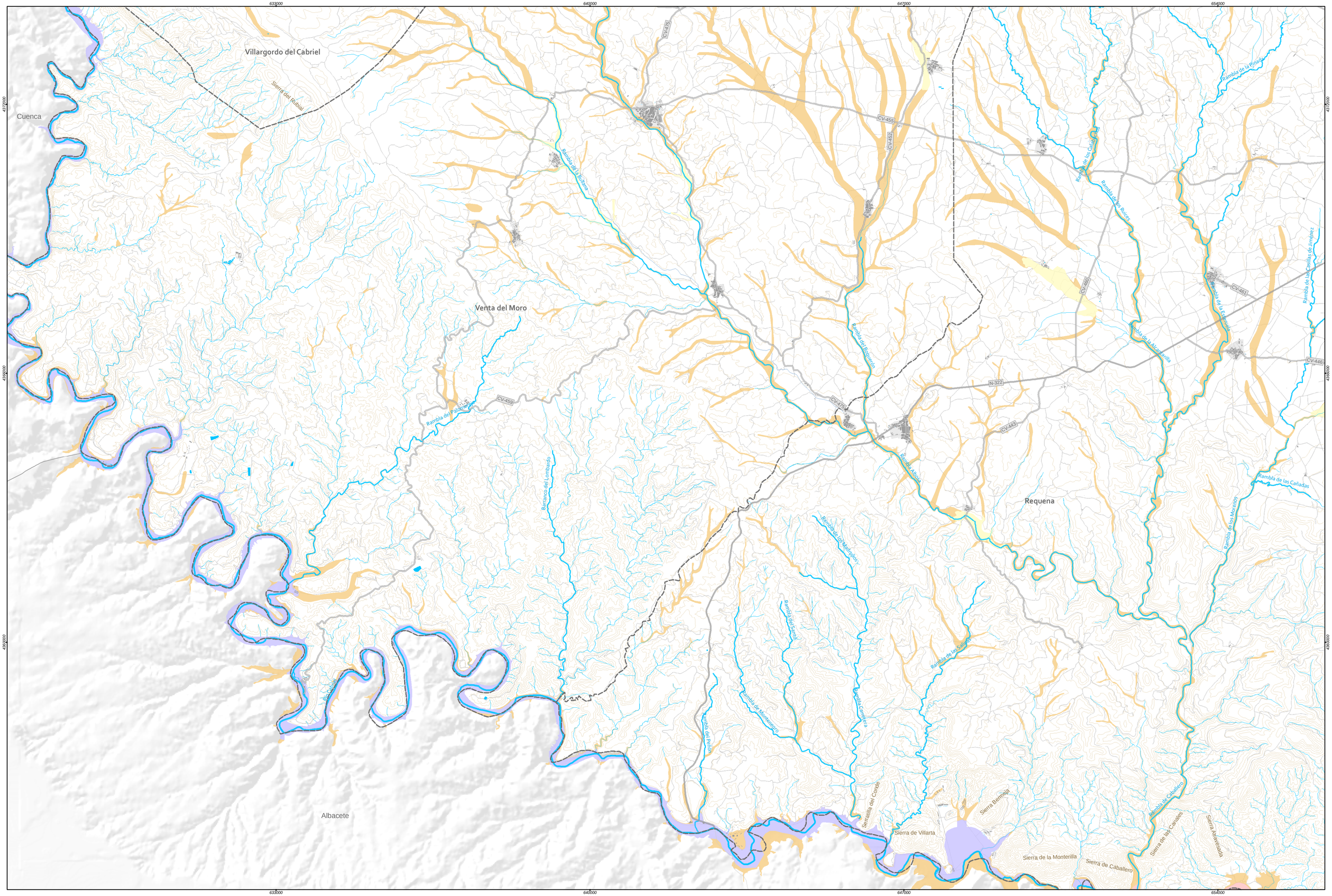

GENERALITAT VALENCIANA
CONSELLERIA DE INFRAESTRUCTURAS, TERRITORIO Y MEDIO AMBIENTE

PLAN DE ACCIÓN TERRITORIAL SOBRE PREVENCIÓN DEL RIESGO DE INUNDACIÓN EN LA COMUNITAT VALENCIANA
(Revisión del Plan, año 2013)

Limites administrativos
- Limite municipal
- Limite de provincia

Comunicaciones
- Autopista\Autovía
- Red Básica
- Red Local
- Red Municipal
- Red de caminos
- Ferrocarriles
- AVE

Construcciones
- Edificaciones

Hidrografía
- Cauces
- Masas de agua

Clasificación del suelo
- Suelo Urbano
- Suelo Urbanizable
- Curvas de nivel 20m

Peligrosidad de Inundación
- Nivel 1: Frecuencia alta (25 años) y calado alto (>0.8 m)
- Nivel 2: Frecuencia media (100 años) y calado alto (>0.8 m)
- Nivel 3: Frecuencia alta (25 años) y calado bajo (<0.8 m)
- Nivel 4: Frecuencia media (100 años) y calado bajo (<0.8 m)
- Nivel 5: Frecuencia baja (500 años) y calado alto (>0.8 m)
- Nivel 6: Frecuencia baja (500 años) y calado bajo (<0.8 m)
- Peligrosidad Geomorfológica

ZONIFICACIÓN PELIGROSIDAD DE INUNDACIÓN Y CLASIFICACIÓN SUELO
AÑO 2013

MTN Hoja 1/50.000 Nº **719**

ESCALA: **1:50.000**

N

0 500 1.000 2.000 3.000 Metros

Datum geodésico ETRS89. Elipsoide GRS80.
Proyección U.T.M. Huso 30

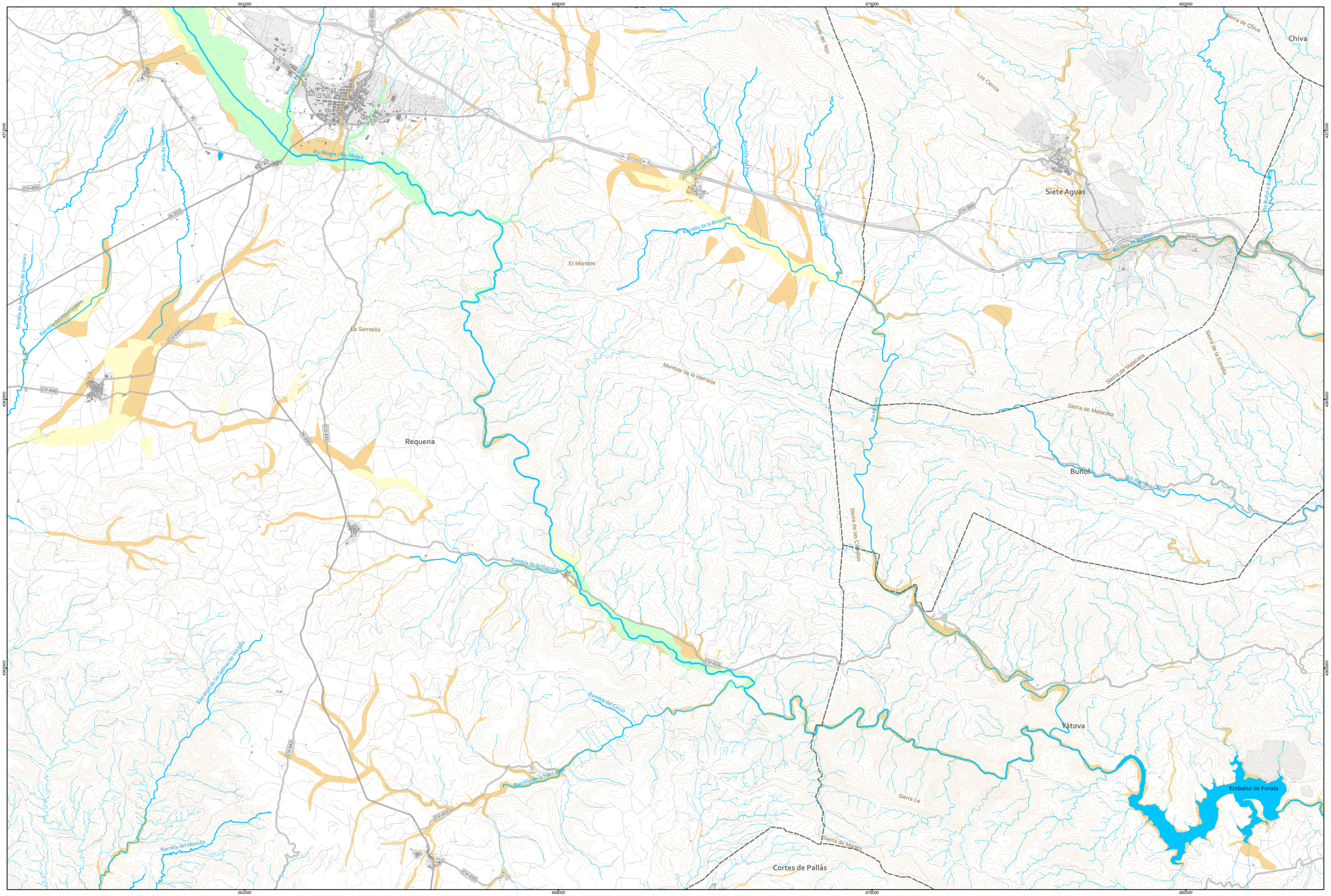

GENERALITAT VALENCIANA
CONSELLERIA DE INFRAESTRUCTURAS, TERRITORIO Y MEDIO AMBIENTE

PLAN DE ACCIÓN TERRITORIAL SOBRE PREVENCIÓN DEL RIESGO DE INUNDACIÓN EN LA COMUNITAT VALENCIANA
(Revisión del Plan, año 2013)

Limites administrativos
- Limite municipal
- Limite de provincia

Comunicaciones
- Autopista\Autovía
- Red Básica
- Red Local
- Red Municipal
- Red de caminos
- Ferrocarriles
- AVE

Construcciones
- Edificaciones

Hidrografía
- Cauces
- Masas de agua

Clasificación del suelo
- Suelo Urbano
- Suelo Urbanizable
- Curvas de nivel 20m

Peligrosidad de Inundación
- Nivel 1: Frecuencia alta (25 años) y calado alto (>0.8 m)
- Nivel 2: Frecuencia media (100 años) y calado alto (>0.8 m)
- Nivel 3: Frecuencia alta (25 años) y calado bajo (<0.8 m)
- Nivel 4: Frecuencia media (100 años) y calado bajo (<0.8 m)
- Nivel 5: Frecuencia baja (500 años) y calado alto (>0.8 m)
- Nivel 6: Frecuencia baja (500 años) y calado bajo (<0.8 m)
- Peligrosidad Geomorfológica

ZONIFICACIÓN PELIGROSIDAD DE INUNDACIÓN Y CLASIFICACIÓN SUELO
AÑO 2013

MTN Hoja 1/50.000 Nº **720**
ESCALA: **1:50.000**

N
0 500 1.000 2.000 3.000 Metros
Datum geodésico ETRS89. Elipsoide GRS80.
Proyección U.T.M. Huso 30

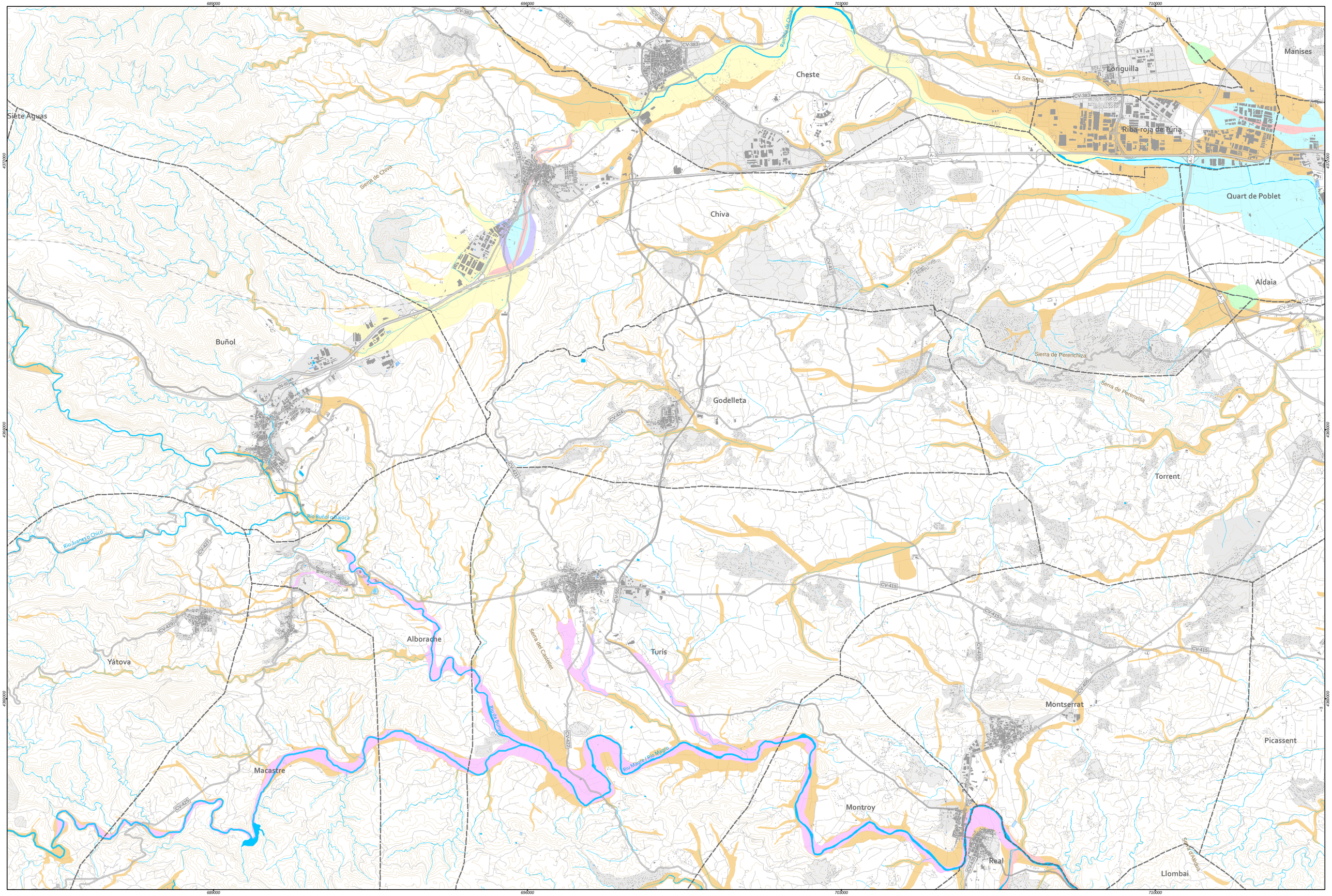

GENERALITAT VALENCIANA
CONSELLERIA DE INFRAESTRUCTURAS, TERRITORIO Y MEDIO AMBIENTE

PLAN DE ACCIÓN TERRITORIAL SOBRE PREVENCIÓN DEL RIESGO DE INUNDACIÓN EN LA COMUNITAT VALENCIANA

(Revisión del Plan, año 2013)

Limites administrativos
- Límite municipal
- Límite de provincia

Comunicaciones
- Autopista/Autovía
- Red Básica
- Red Local
- Red Municipal
- Red de caminos
- Ferrocarriles
- AVE

Construcciones
- Edificaciones

Hidrografía
- Cauces
- Masas de agua

Clasificación del suelo
- Suelo Urbano
- Suelo Urbanizable
- Curvas de nivel 20m

Peligrosidad de Inundación
- Nivel 1: Frecuencia alta (25 años) y calado alto (>0.8 m)
- Nivel 2: Frecuencia media (100 años) y calado alto (>0.8 m)
- Nivel 3: Frecuencia alta (25 años) y calado bajo (<0.8 m)
- Nivel 4: Frecuencia media (100 años) y calado bajo (<0.8 m)
- Nivel 5: Frecuencia baja (500 años) y calado alto (>0.8 m)
- Nivel 6: Frecuencia baja (500 años) y calado bajo (<0.8 m)
- Peligrosidad Geomorfológica

ZONIFICACIÓN PELIGROSIDAD DE INUNDACIÓN Y CLASIFICACIÓN SUELO

AÑO 2013

MTN Hoja 1/50.000 Nº **721**

ESCALA: **1:50.000**

N

0 500 1.000 2.000 3.000 Metros

Datum geodésico ETRS89. Elipsoide GRS80.
Proyección U.T.M. Huso 30

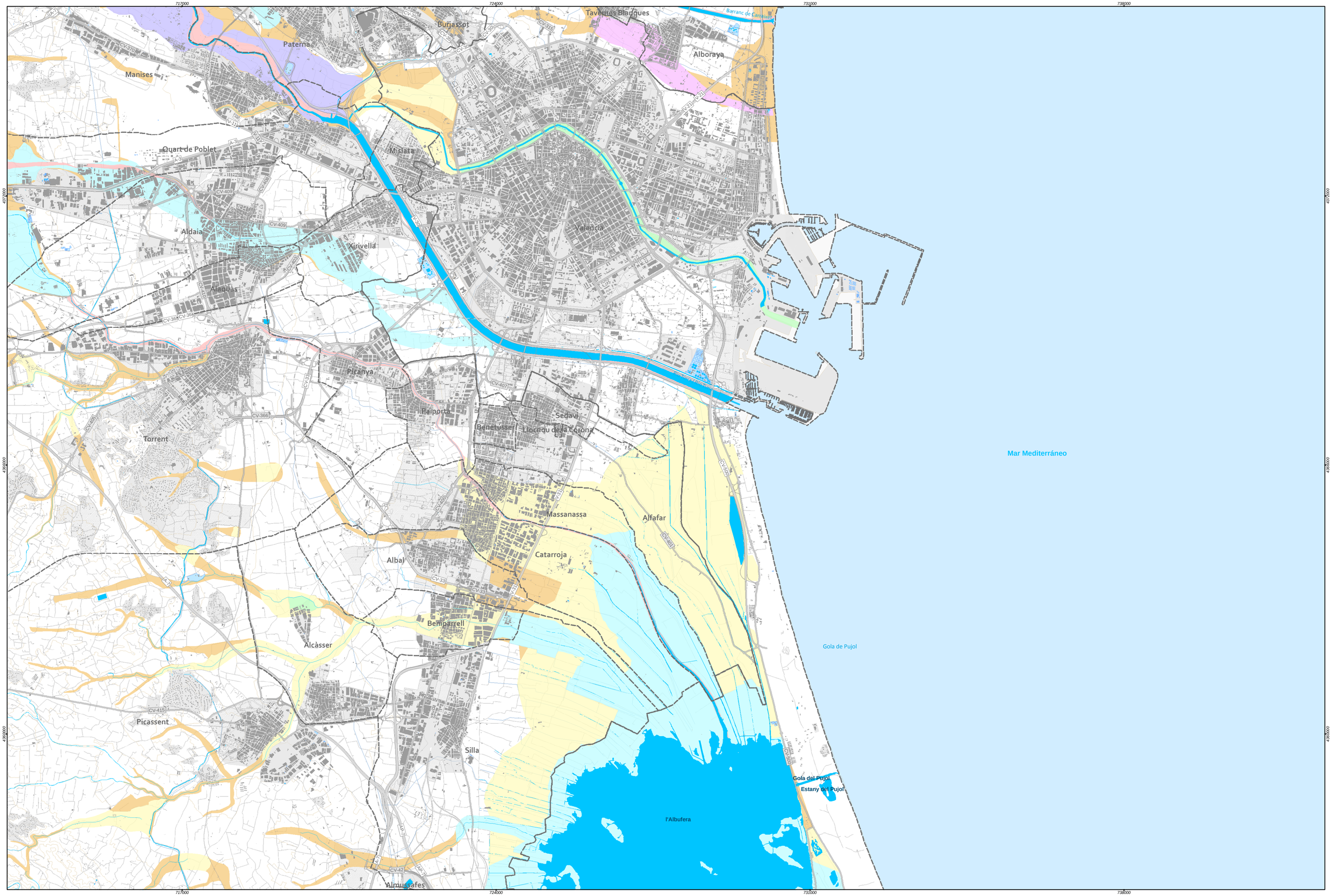

GENERALITAT VALENCIANA
CONSELLERIA DE INFRAESTRUCTURAS, TERRITORIO Y MEDIO AMBIENTE

PLAN DE ACCIÓN TERRITORIAL SOBRE PREVENCIÓN DEL RIESGO DE INUNDACIÓN EN LA COMUNITAT VALENCIANA
(Revisión del Plan, año 2013)

Límites administrativos
- Límite municipal
- Límite de provincia

Comunicaciones
- Autopista\Autovía
- Red Básica
- Red Local
- Red Municipal
- Red de caminos
- Ferrocarriles
- AVE

Construcciones
- Edificaciones

Hidrografía
- Cauces
- Masas de agua

Clasificación del suelo
- Suelo Urbano
- Suelo Urbanizable
- Curvas de nivel 20m

Peligrosidad de Inundación
- Nivel 1: Frecuencia alta (25 años) y calado alto (>0.8 m)
- Nivel 2: Frecuencia media (100 años) y calado alto (>0.8 m)
- Nivel 3: Frecuencia alta (25 años) y calado bajo (<0.8 m)
- Nivel 4: Frecuencia media (100 años) y calado bajo (<0.8 m)
- Nivel 5: Frecuencia baja (500 años) y calado alto (>0.8 m)
- Nivel 6: Frecuencia baja (500 años) y calado bajo (<0.8 m)
- Peligrosidad Geomorfológica

ZONIFICACIÓN PELIGROSIDAD DE INUNDACIÓN Y CLASIFICACIÓN SUELO
AÑO 2013

MTN Hoja 1/50.000 Nº **722**
ESCALA: **1:50.000**

N
0 500 1.000 2.000 3.000 Metros

Datum geodésico ETRS89. Elipsoide GRS80.
Proyección U.T.M. Huso 30

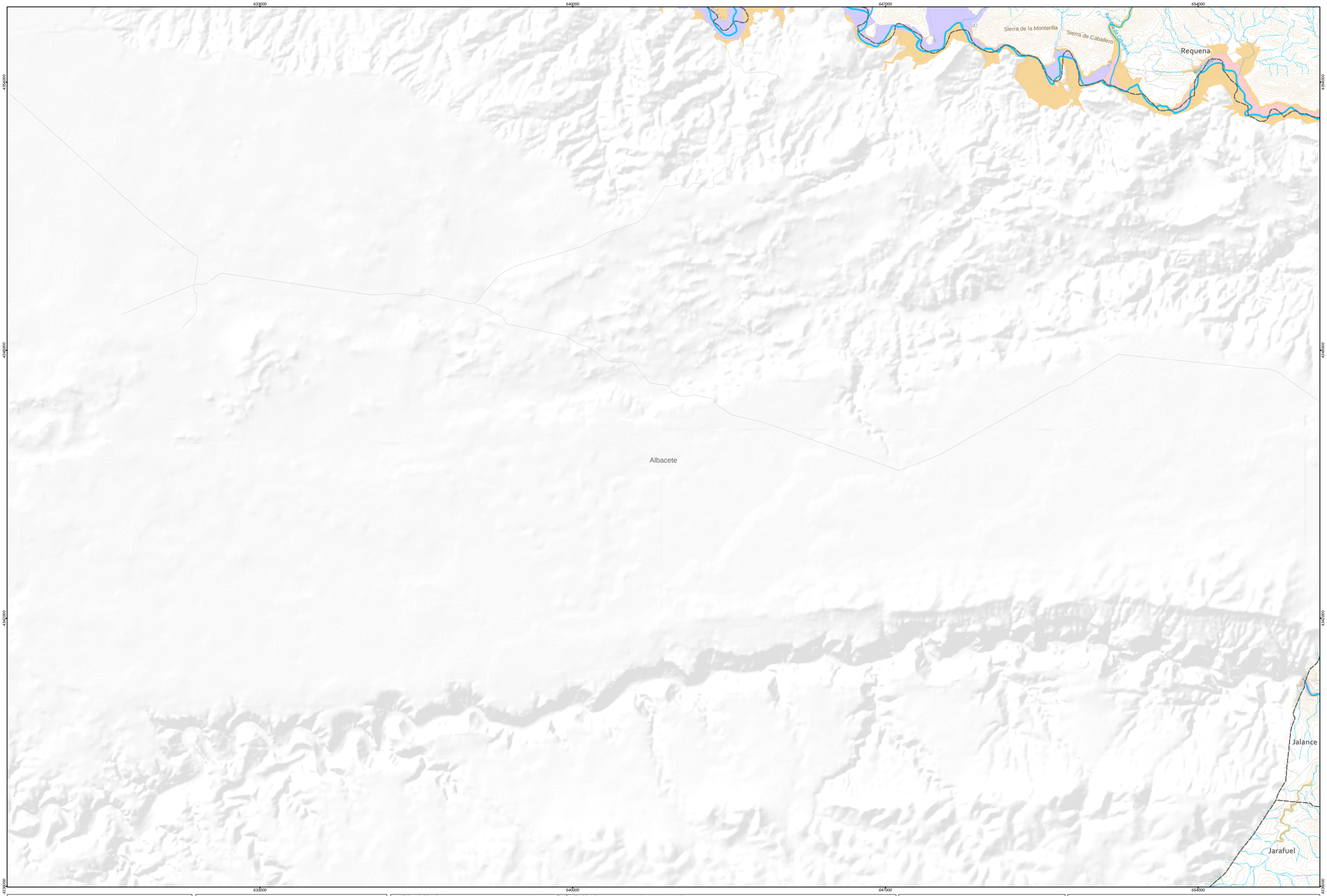

GENERALITAT VALENCIANA
CONSELLERIA DE INFRAESTRUCTURAS, TERRITORIO Y MEDIO AMBIENTE

PLAN DE ACCIÓN TERRITORIAL SOBRE PREVENCIÓN DEL RIESGO DE INUNDACIÓN EN LA COMUNITAT VALENCIANA

(Revisión del Plan, año 2013)

Limites administrativos
- Limite municipal
- Limite de provincia

Comunicaciones
- Autopista\Autovía
- Red Básica
- Red Local
- Red Municipal
- Red de caminos
- Ferrocarriles
- AVE

Construcciones
- Edificaciones

Hidrografía
- Cauces
- Masas de agua

Clasificación del suelo
- Suelo Urbano
- Suelo Urbanizable

Curvas de nivel 20m

Peligrosidad de Inundación
- Nivel 1: Frecuencia alta (25 años) y calado alto (>0.8 m)
- Nivel 2: Frecuencia media (100 años) y calado alto (>0.8 m)
- Nivel 3: Frecuencia alta (25 años) y calado bajo (<0.8 m)
- Nivel 4: Frecuencia media (100 años) y calado bajo (<0.8 m)
- Nivel 5: Frecuencia baja (500 años) y calado alto (>0.8 m)
- Nivel 6: Frecuencia baja (500 años) y calado bajo (<0.8 m)
- Peligrosidad Geomorfológica

ZONIFICACIÓN PELIGROSIDAD DE INUNDACIÓN Y CLASIFICACIÓN SUELO

AÑO 2013

MTN Hoja 1/50.000 Nº **744**

ESCALA: **1:50.000**

N

0 500 1.000 2.000 3.000 Metros

Datum geodésico ETRS89. Elipsoide GRS80.
Proyección U.T.M. Huso 30

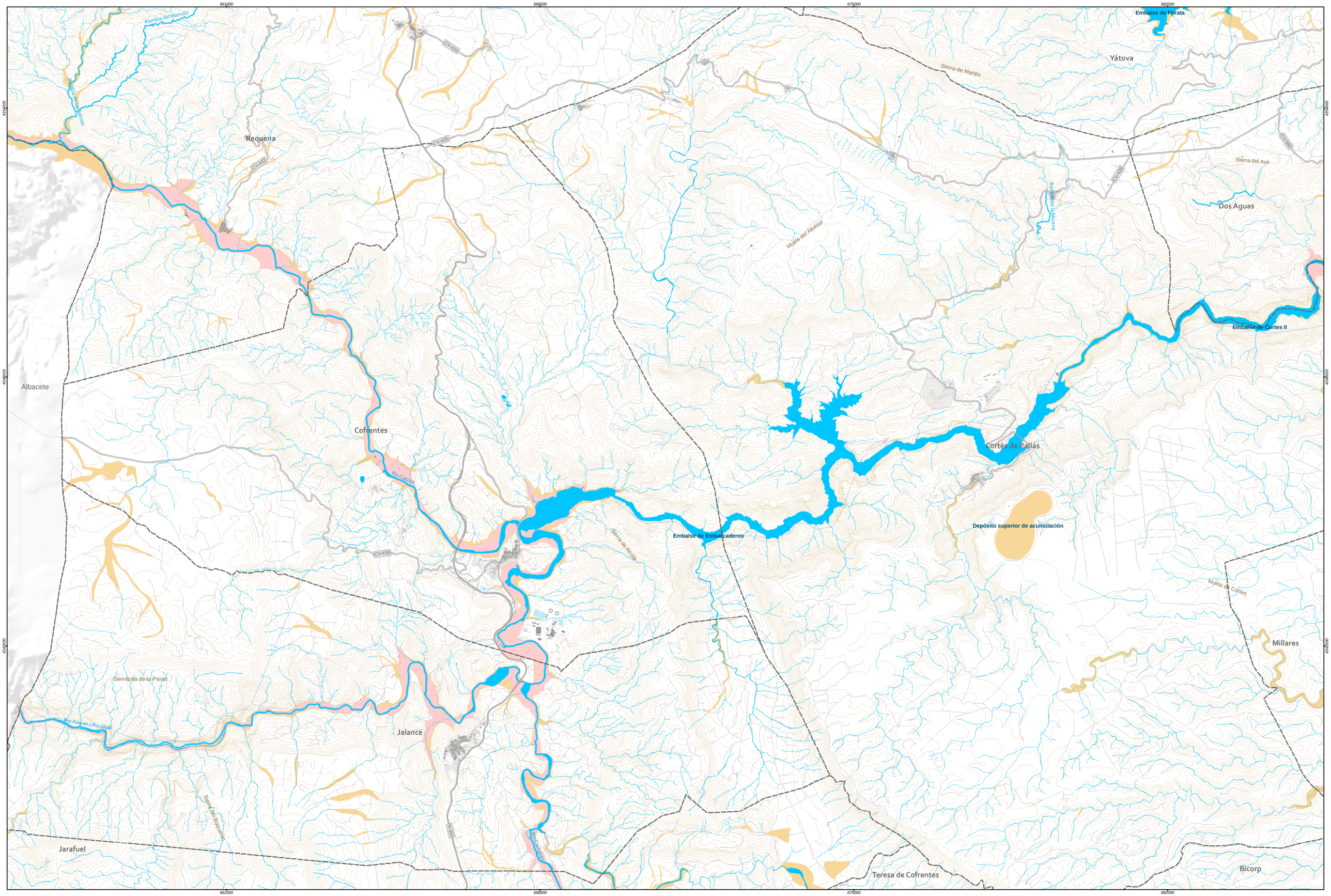

GENERALITAT VALENCIANA
CONSELLERIA DE INFRAESTRUCTURAS, TERRITORIO Y MEDIO AMBIENTE

PLAN DE ACCIÓN TERRITORIAL SOBRE PREVENCIÓN DEL RIESGO DE INUNDACIÓN EN LA COMUNITAT VALENCIANA
(Revisión del Plan, año 2013)

Límites administrativos
- Límite municipal
- Límite de provincia

Comunicaciones
- Autopista\Autovía
- Red Básica
- Red Local
- Red Municipal
- Red de caminos
- Ferrocarriles
- AVE

Construcciones
- Edificaciones

Hidrografía
- Cauces
- Masas de agua

Clasificación del suelo
- Suelo Urbano
- Suelo Urbanizable
- Curvas de nivel 20m

Peligrosidad de Inundación
- Nivel 1: Frecuencia alta (25 años) y calado alto (>0.8 m)
- Nivel 2: Frecuencia media (100 años) y calado alto (>0.8 m)
- Nivel 3: Frecuencia alta (25 años) y calado bajo (<0.8 m)
- Nivel 4: Frecuencia media (100 años) y calado bajo (<0.8 m)
- Nivel 5: Frecuencia baja (500 años) y calado alto (>0.8 m)
- Nivel 6: Frecuencia baja (500 años) y calado bajo (<0.8 m)
- Peligrosidad Geomorfológica

ZONIFICACIÓN PELIGROSIDAD DE INUNDACIÓN Y CLASIFICACIÓN SUELO
AÑO 2013

MTN Hoja 1/50.000 Nº **745**
ESCALA: **1:50.000**

N
0 500 1.000 2.000 3.000 Metros
Datum geodésico ETRS89. Elipsoide GRS80.
Proyección U.T.M. Huso 30

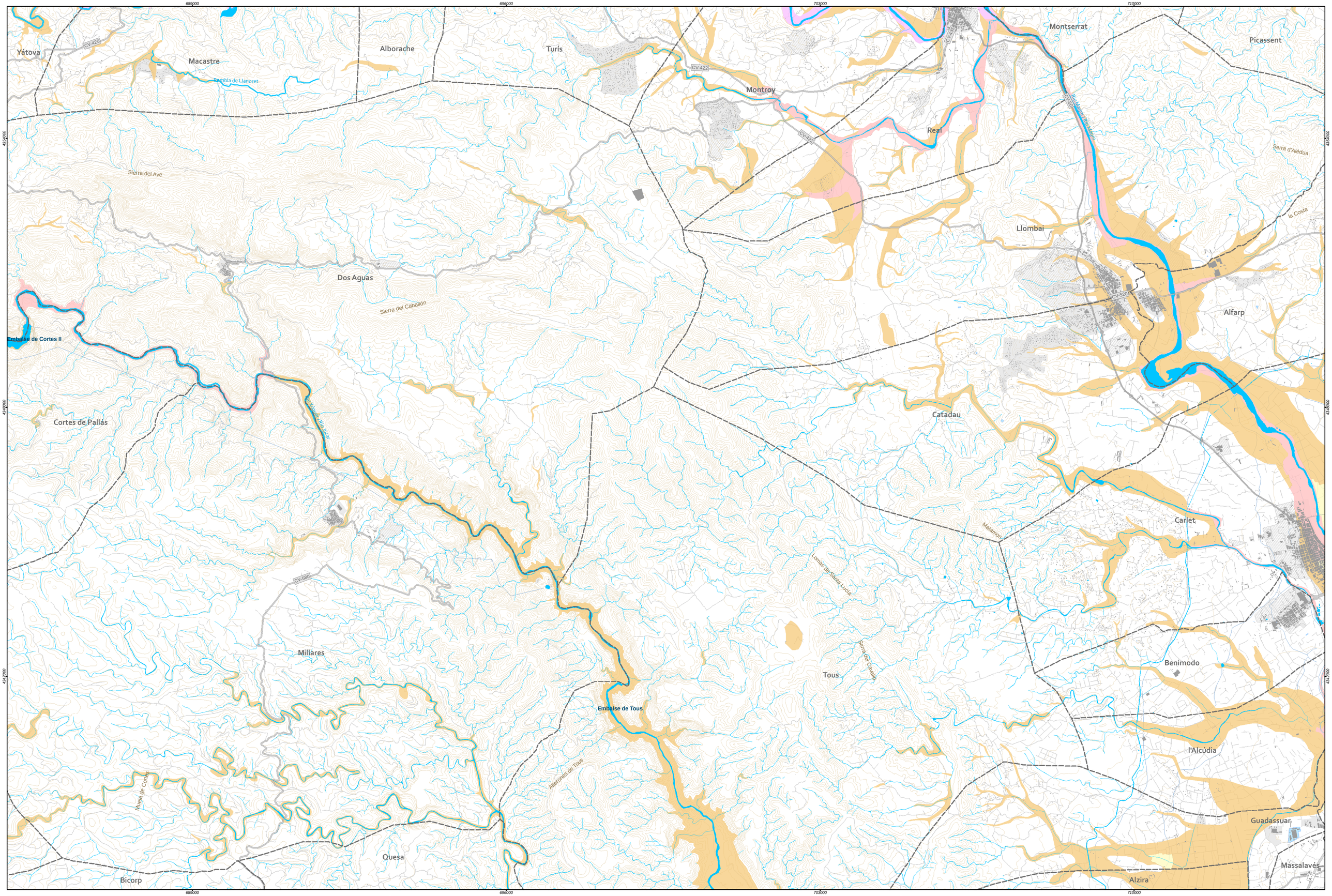

GENERALITAT VALENCIANA
CONSELLERIA DE INFRAESTRUCTURAS, TERRITORIO Y MEDIO AMBIENTE

PLAN DE ACCIÓN TERRITORIAL SOBRE PREVENCIÓN DEL RIESGO DE INUNDACIÓN EN LA COMUNITAT VALENCIANA

(Revisión del Plan, año 2013)

Límites administrativos
- Límite municipal
- Límite de provincia

Comunicaciones
- Autopista\Autovía
- Red Básica
- Red Local
- Red Municipal
- Red de caminos
- Ferrocarriles
- AVE

Construcciones
- Edificaciones

Hidrografía
- Cauces
- Masas de agua

Clasificación del suelo
- Suelo Urbano
- Suelo Urbanizable
- Curvas de nivel 20m

Peligrosidad de Inundación
- Nivel 1: Frecuencia alta (25 años) y calado alto (>0.8 m)
- Nivel 2: Frecuencia media (100 años) y calado alto (>0.8 m)
- Nivel 3: Frecuencia alta (25 años) y calado bajo (<0.8 m)
- Nivel 4: Frecuencia media (100 años) y calado bajo (<0.8 m)
- Nivel 5: Frecuencia baja (500 años) y calado alto (>0.8 m)
- Nivel 6: Frecuencia baja (500 años) y calado bajo (<0.8 m)
- Peligrosidad Geomorfológica

ZONIFICACIÓN PELIGROSIDAD DE INUNDACIÓN Y CLASIFICACIÓN SUELO

AÑO 2013

MTN Hoja 1/50.000 Nº **746**

ESCALA: **1:50.000**

N

0 500 1.000 2.000 3.000 Metros

Datum geodésico ETRS89. Elipsoide GRS80.
Proyección U.T.M. Huso 30