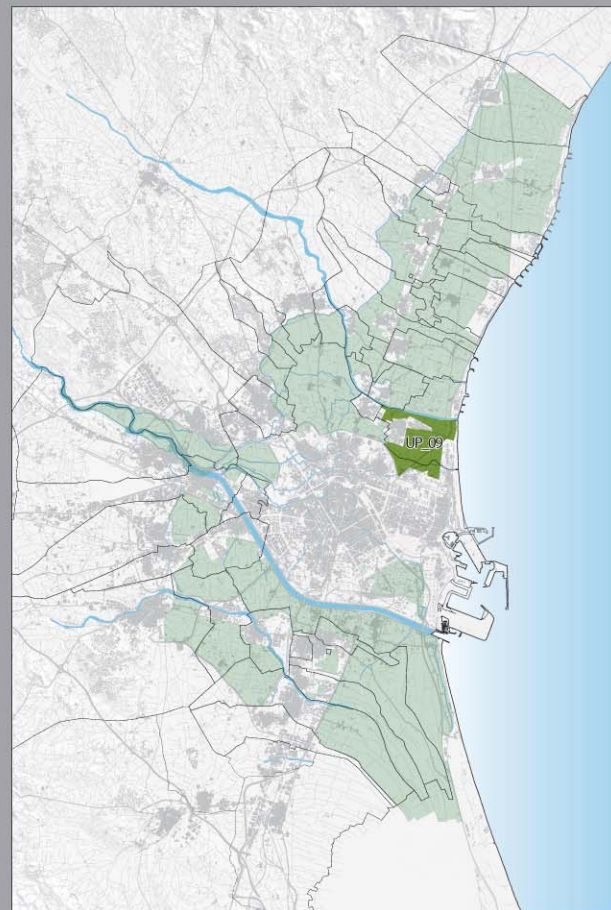


UP 09_ Horta d'Alboraya

localización



Localización de las Unidades de Paisaje (UP) de la Huerta de Valencia

caracterización del paisaje

ESTRUCTURA HISTÓRICA

Unidad de paisaje estructurada en bandas horizontales, perpendiculares a la línea de mar, tanto por los caminos como por las acequias. Como caminos históricos principales, recorren estas huertas, el Camí d'Alboraya a la mar, el Camí de Fondo y el Camí de Farinós. A partir de éstos, surge una red que posibilita acceder a toda la superficie de huerta. Las acequias que derivan de las acequias principales Rascanya y Mestalla, también roturan el territorio de Este a Oeste. En cuanto a la ocupación, permanecen alquerías representativas del habitat disperso de la Huerta, con ejemplos como la Ermita de Vera y la Alquería de Serra.

ACTIVIDAD AGRÍCOLA

Unidad de paisaje, en la que prácticamente la totalidad de la superficie está destinada al cultivo de horticolas.

ÁREA REGADA

La gestión del riego es compartida por las comunidades de regantes C.R. de la Séquia de Rascanya con C.R. de la Séquia de Mestalla.

ASPECTOS VISUALES: AMPLITUD VISUAL, CONECTIVIDAD Y FONDOS ESCÉNICOS DE INTERÉS

Se trata de una unidad de Huerta, cuyos límites son frentes urbanizados, tanto por la ciudad de Valencia, como por el núcleo urbano de Alboraya y su polígono industrial, como por la Playa de la Patacona en el litoral. Esto justifica que la amplitud visual se vea condicionada. Aunque dentro de la unidad, y debido a que la gran mayoría del cultivo es hortícola, se puede visualizar en gran parte la amplitud del paisaje de esta huerta histórica.

La conectividad con otros paisajes de Huerta próximos, es difícil, por las barreras urbanas ya mencionadas. Tan sólo al Norte y a través del límite con el Barranco del Carraixet que no se encuentra urbanizado.

La Unidad de Paisaje 09, comprende áreas de huerta próximas al litoral, pertenecientes a 2 términos municipales. Éstos son: Alboraya y Valencia.

estructura histórica

- Vía Augusta
- caminos históricos
- elemento patrimonial arquitectónico EPA orden I
- elemento patrimonial arquitectónico EPA orden II



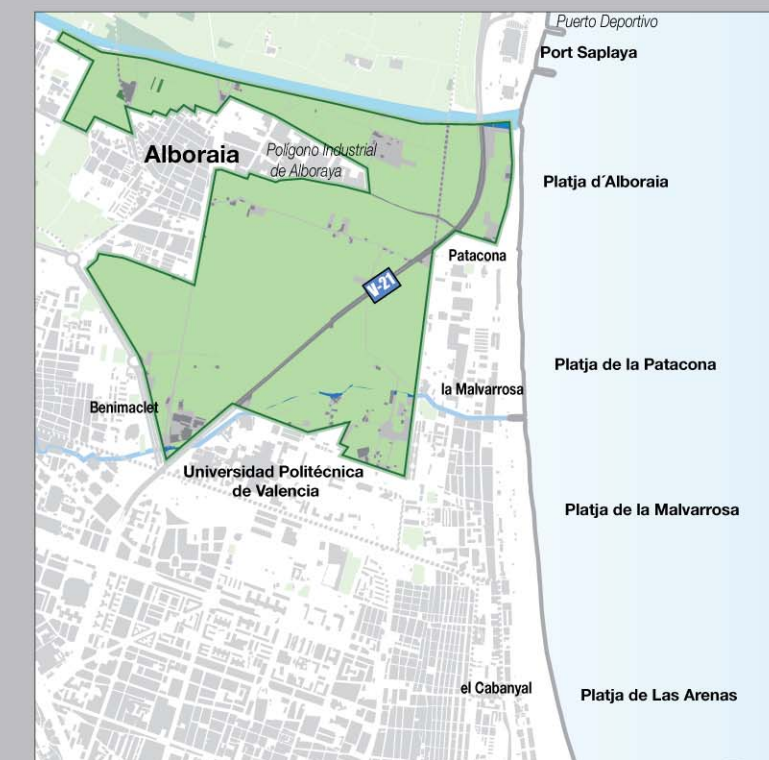
E. 1/50.000

Carraixet, se da cierta conectividad con la Huerta de Meliana, por el único espacio que no encontramos urbanizado.

El fondo escénico del mar, ha desaparecido a causa del frente urbanizado de la playa de la Patacona, y el de la Serra Calderona al Norte, sólo se aprecia a través del límite con el Barranco del Carraixet que no se encuentra urbanizado.

estructura agrícola

- cultivo de cítricos
- cultivo hortícola



E. 1/50.000

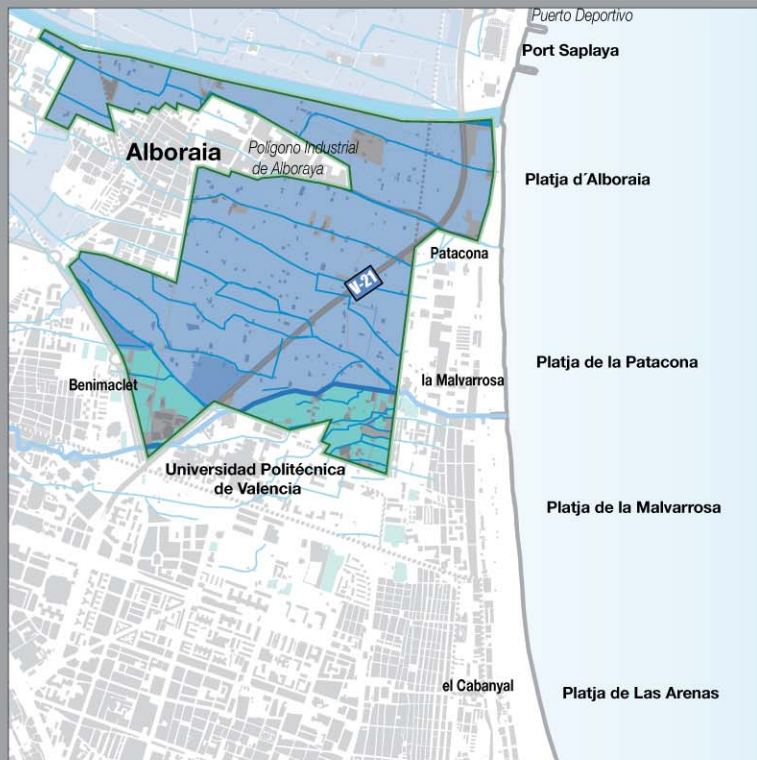
ALTERACIÓN DEL PATRÓN ESCÉNICO

Los conflictos que alteran y pueden alterar esta Huerta son considerables. La mayor amenaza prevista tiene relación con la previsión de crecimiento urbano futuro sobre superficie de huerta.

Otros conflictos que alteran el patrón escénico, son las naves industriales y vallado publicitario, que ocupan superficie de huerta.

área regada

- C.R. de la acequia de Rascanya
- acequias



E. 1/50.000

TENDENCIAS

Si se cumplen las expectativas urbanísticas planeadas, el futuro de esta huerta se verá seriamente amenazado.

imágenes del paisaje



La ermita de Vera, es uno de los elementos patrimoniales arquitectónicos de mayor relevancia de la huerta, y se encuentra en esta unidad de paisaje. Partida 'Masquefa'.



Paisaje hortícola, con parcelas en diferentes etapas de cultivo, cuyos límites son las propias acequias. En primer plano sistema de compuertas del riego por gravedad.



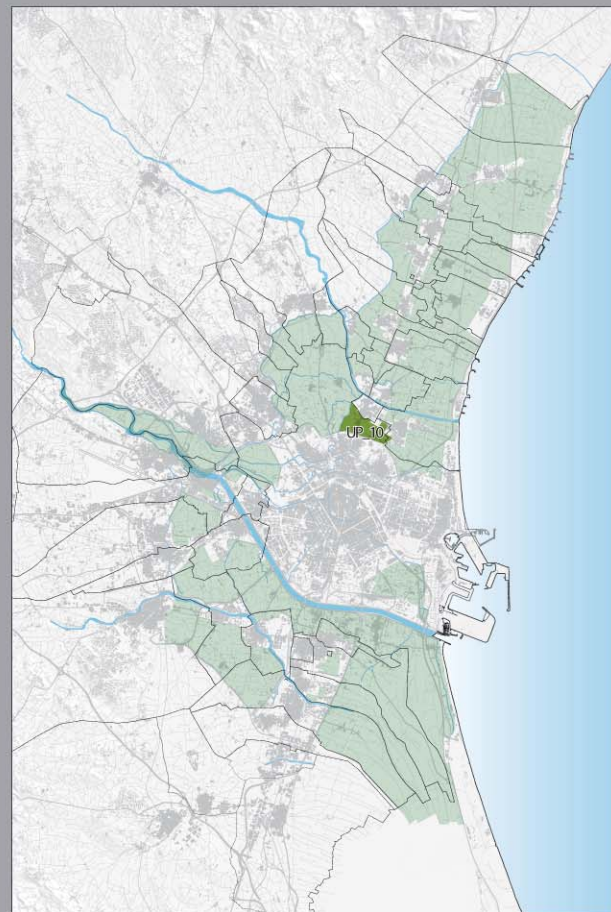
El camino agrícola, otro de los elementos vertebradores del territorio de huerta, como el que aparece en esta imagen del paisaje de la huerta de Alboraya. Partida 'Masquefa'.



Paisaje que se aprecia de la huerta de Alboraya desde la partida 'el Mar' dirigiendo la mirada hacia el litoral. Se observa en primer término, parcela trabajada con el tradicional método de los cuartos para la siembra del cultivo de la chufa, los hitos verticales de barraca y palmeras asociadas a ésta, así como un fondo escénico un tanto heterogéneo, en el que se entremezclan el uso residencial de alta densidad, con el uso industrial.

UP 10_ Horta de Sant Miquel dels Reis

localización



Localización de las Unidades de Paisaje (UP) de la Huerta de Valencia

caracterización del paisaje

ESTRUCTURA HISTÓRICA

Definida por caminos históricos como la Senda del Perolo y la antigua carretera a Barcelona. Las acequias, ramales pertenecientes a la acequia de Rascanya, contribuyen a la vertebración de este territorio de huerta. Las acequias, muestran direcciones muy diferentes, por lo que la lectura del paisaje no es sencilla; el terreno queda vertebrado con formas geométricas irregulares. La densidad de alquerías, es considerable, conformando un tipo de hábitat disperso propio del territorio de Huerta. La alquería de Campaneta y la Alquería de Estrems, son sólo dos ejemplos del conjunto del alquerías, que se encuentran en esta unidad.

ACTIVIDAD AGRÍCOLA

Cultivo de hortícolas en prácticamente toda la totalidad de la superficie agrícola. Existen parcelas de cítricos muy puntuales y fácilmente identificables y localizables.

ÁREA REGADA

El riego es gestionado por la C.R. de la Sèquia de Rascanya.

ASPECTOS VISUALES: AMPLITUD VISUAL, CONECTIVIDAD Y FONDOS ESCÉNICOS DE INTERÉS

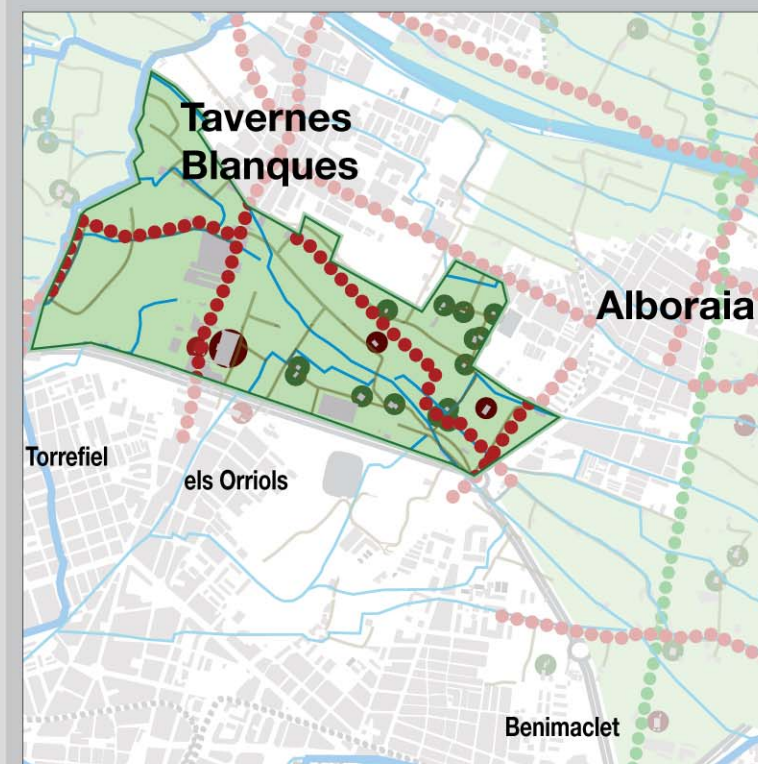
El cultivo de hortícolas, permite visualizar la amplitud de la unidad, dada la baja altura del cultivo. Lo que ocurre es que la conexión visual con otras huertas, sólo es posible hacia el Oeste, con la Huerta de Petra, ya que el resto de límites se encuentran urbanizados y suponen una auténtica barrera para la conectividad visual.

El fondo escénico más importante es el de la Serra Calderona, que no llega a dominar rotundamente, ya que en un plano anterior la visual tropieza a lo lejos con los núcleos urbanos de Foios, Vinalesa, Alfara del Patriarca, Moncada, Rocafort y Godella.

La Unidad de Paisaje 10, comprende el área de huerta que queda entre el Norte de la ciudad de Valencia (el barrio de Orriols) y la población de Tavernes Blanques. La superficie pertenece casi en su totalidad al t.m. de Valencia exceptuando una pequeña superficie que pertenece a Alboraya.

estructura histórica

- Vía Augusta
- caminos históricos
- elemento patrimonial arquitectónico EPA orden I
- elemento patrimonial arquitectónico EPA orden II



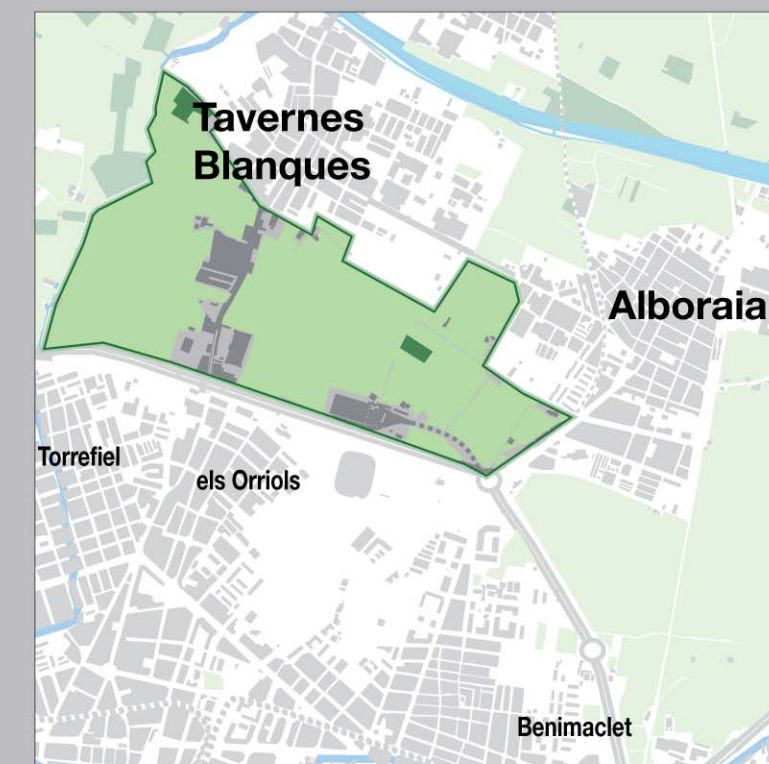
E. 1/30.000

ALTERACIÓN DEL PATRÓN ESCÉNICO

Actualmente encontramos usos incompatibles como naves industriales, bordes urbanos muy poco atractivos desde el punto de vista visual y una gran concentración de elementos patrimoniales arquitectónicos degradados y sin rehabilitar.

estructura agrícola

- cultivo de cítricos
- cultivo hortícola



E. 1/30.000

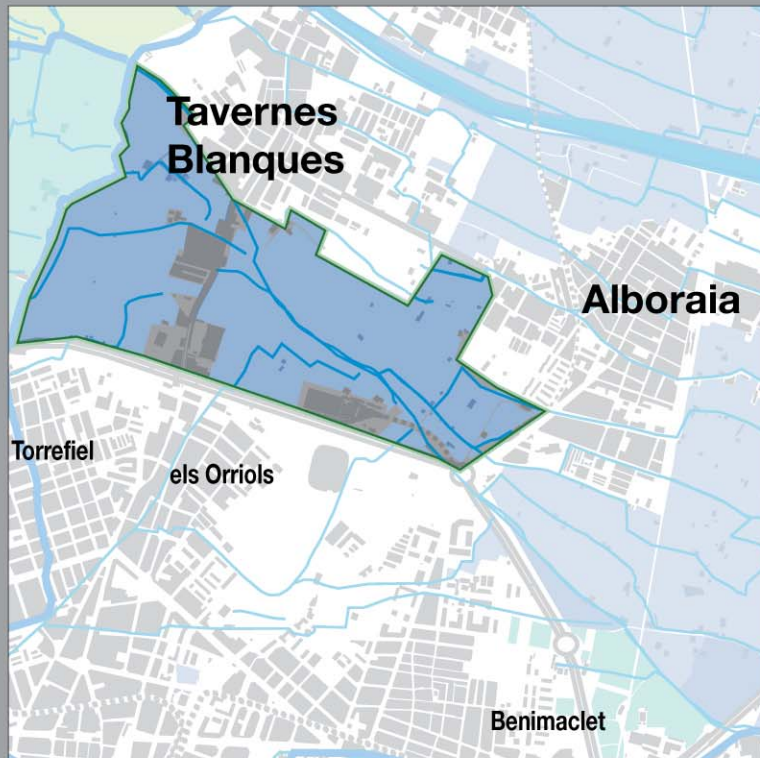
TENDENCIAS

La localización geográfica de esta huerta, es precisamente su punto más débil en cuanto a su perdurabilidad en el tiempo se refiere. Si la ciudad de Valencia siguiese creciendo hacia el Norte, esta unidad se fragmentaría y provocaría un continuo urbanizado junto a los municipios de l'horta nord,

área regada

- C.R. de la acequia de Rascanya
- acequias

ÁREA REGADA



E. 1/30.000

generando un mayor aislamiento de las huertas del interior con respecto a las del litoral, y viceversa.

imágenes del paisaje



Acequia de riego como elemento vertebrador del paisaje horizontal de esta huerta. Imagen obtenida desde la partida 'Orriols'.



La alteración del paisaje de huerta, provocado por la ocupación de su superficie con naves industriales y residenciales de alta densidad. Partida 'Orriols'.



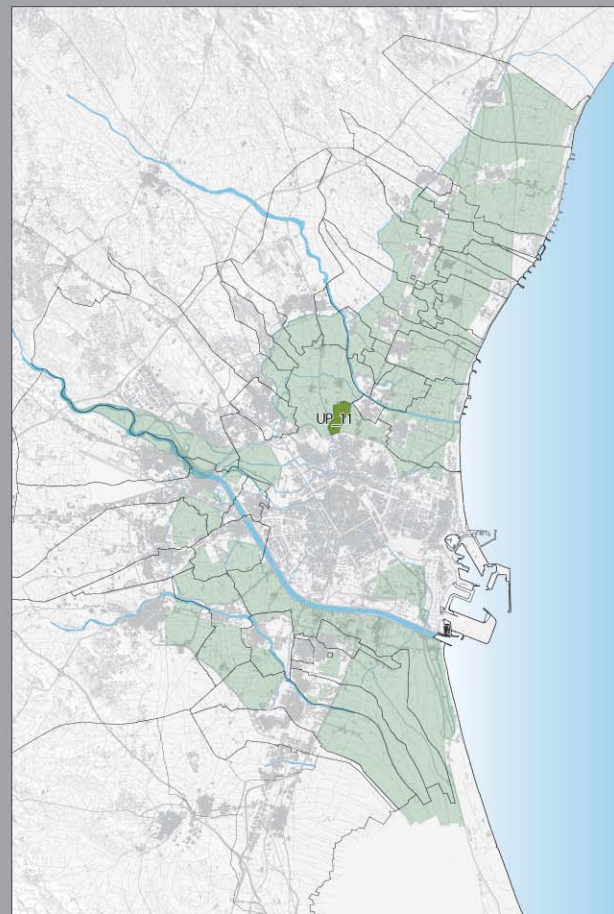
Cerramiento visual del espacio de huerta, provocado por el borde urbano de Valencia. Se produce un gran contraste visual entre ambos espacios. Vista desde la partida 'Torrefiel'.



El monasterio de San Miquel dels Reis, es el hito más importante de esta unidad de paisaje. Su dominancia visual es indiscutible y cualquier panorámica de esta huerta que cuenta con el fondo escénico del monasterio, adquiere una mayor relevancia visual. Imagen obtenida desde la partida de 'Orriols'.

UP 11_ Horta de Petra

localización



Localización de las Unidades de Paisaje (UP) de la Huerta de Valencia

caracterización del paisaje

ESTRUCTURA HISTÓRICA

El Camí de Carpesa, vertebrada el territorio de Huerta de esta unidad de Norte a Sur. Las acequias, ramales de la Acequia de Mestalla, contribuyen a la vertebración de la unidad, con trazados geométricos más o menos en zig-zag, lo que ocasiona un parcelario mucho más irregular producto de una evolución histórica singular. El conjunto de alquerías se distribuye en la unidad de forma dispersa, tal y como se entiende el hábitat característico asociado al paisaje de Huerta. Como ejemplos de alquerías cabe citar la Alquería Fonda.

ACTIVIDAD AGRÍCOLA

Cultivo predominante de hortalizas, con algunas parcelas más o menos extensas dedicadas al cultivo de cítricos.

ÁREA REGADA

El riego es gestionado por la C.R. de la Séquia de Mestalla.

ASPECTOS VISUALES: AMPLITUD VISUAL, CONECTIVIDAD Y FONDOS ESCÉNICOS DE INTERÉS

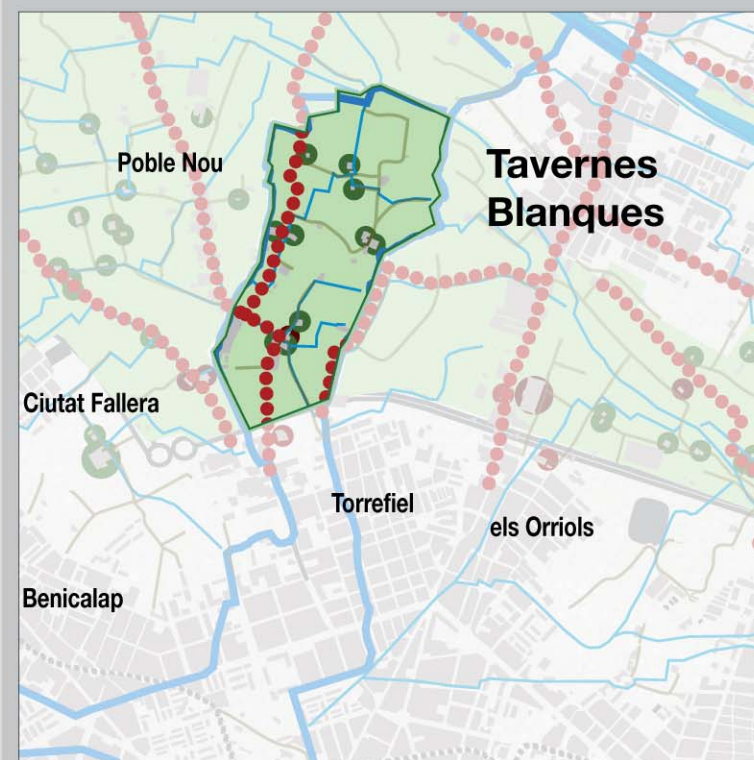
Esta unidad de paisaje de Huerta, la más pequeña en superficie de todas, tiene conexión visual con las unidades vecinas por el Este con la unidad 10_Horta de Sant Miquel dels Reis por el Oeste con la unidad 12_Horta de Poble Nou. Ello es posible a la baja altura del cultivo de hortalizas y a la ausencia de barreras visuales tales como frentes urbanizados.

Un fondo escénico de interés lo constituye la Serra Calderona, visible cuando dirigimos la mirada hacia el Norte, y aparece como telón de fondo de una extensión de huerta que acaba en ella.

La Unidad de Paisaje 11, comprende áreas de huerta muy próximas a la ciudad de Valencia, dentro de su término municipal, al Norte del barrio de Torrefiel.

estructura histórica

- Vía Augusta
- caminos históricos
- elemento patrimonial arquitectónico EPA orden I
- elemento patrimonial arquitectónico EPA orden II



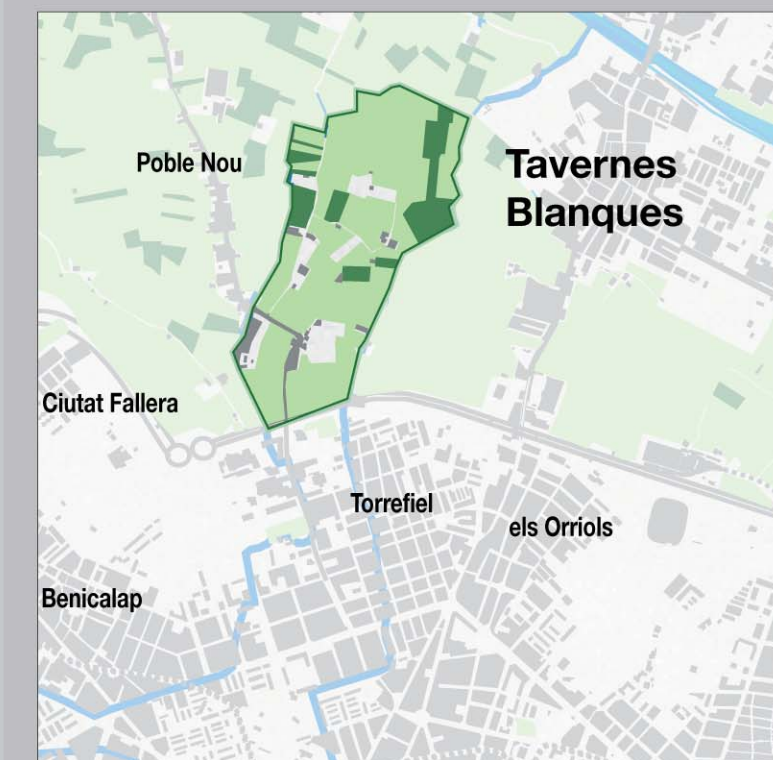
E. 1/30.000

ALTERACIÓN DEL PATRÓN ESCÉNICO

Los factores que están alterando el patrón escénico de esta unidad son entre otros, los usos incompatibles que se desarrollan sobre el espacio de huerta como los invernaderos y las naves industriales.

estructura agrícola



- cultivo de cítricos
- cultivo hortícola

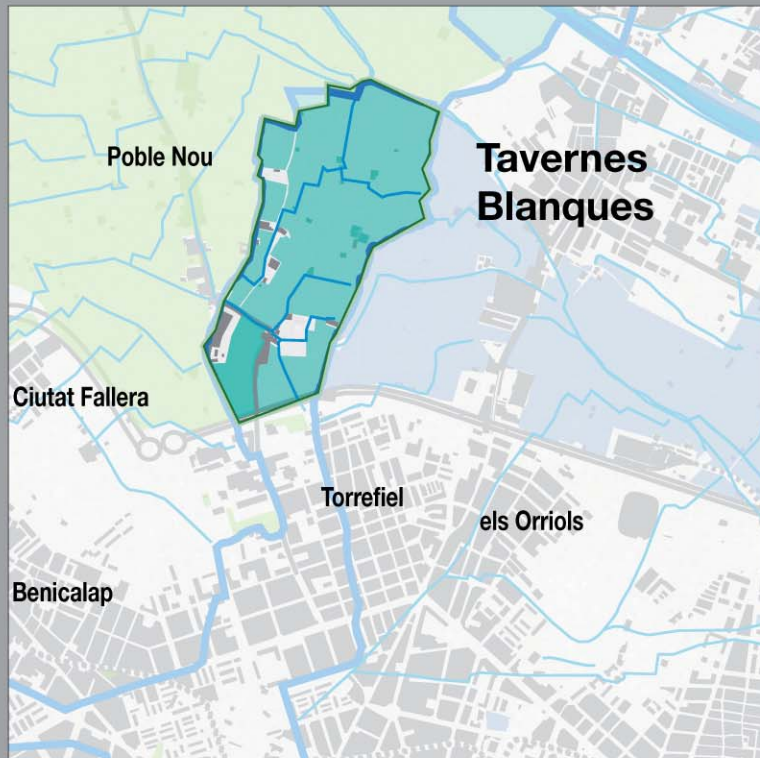


E. 1/30.000

Además, existe una excesiva cantidad de torres, postes y tendidos eléctricos que se concentran en esta huerta, así como una gran cantidad de elementos patrimoniales, que estando degradados, se encuentran sin rehabilitar.

área regada

-  C.R. de la acequia de Mestalla
-  acequias



E. 1/30.000

TENDENCIAS

La pervivencia de este territorio de huerta no se encuentra amenazada, gracias a que ni la ciudad de Valencia ni Tavernes Blanques, tienen previsto un crecimiento urbano sobre esta unidad de Huerta.

imágenes del paisaje



Brazo de la Acequia de Mestalla, Petra, elemento vertebrador de este paisaje de huerta. Al fondo barrera visual generada por el continuo urbanizado.



Alteración del paisaje de huerta provocada por la localización de naves industriales y por el paso de una gran cantidad de tendidos eléctricos.



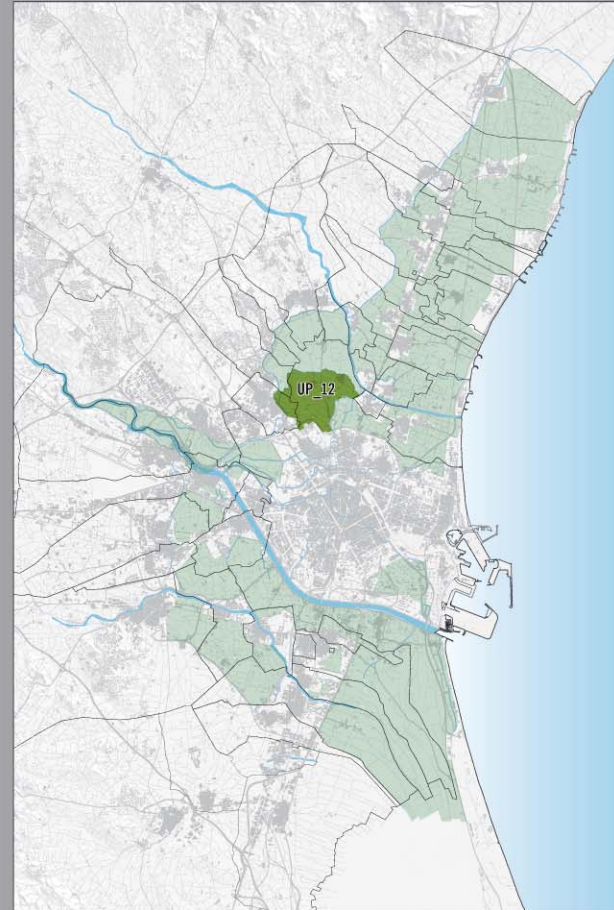
Paisaje de la huerta de esta unidad, en las zonas donde se entremezcla el cultivo hortícola con el cítrico. Al fondo la fachada urbana de Carpesa.



Panorámica de la Huerta de Petra, en la que se aprecia el parcelario agrícola, vertebrado por la acequia de riego y al fondo la ciudad de Valencia.

UP 012_ Horta de Poble Nou

localización



Localización de las Unidades de Paisaje (UP) de la Huerta de Valencia

caracterización del paisaje

ESTRUCTURA HISTÓRICA

Esta unidad recoge los caminos históricos que tradicionalmente cruzaban la huerta para conectar la ciudad de Valencia con la población rural del noroeste: Camí de Carpesa, Camí de Moncada y Camí de Godella. Las acequias (geométricas e irregulares), discurren de forma prácticamente perpendicular a los caminos y vertebran toda la superficie de esta unidad de E-O. Así, la unidad queda fuertemente vertebrada por estos dos elementos rígidos, acequias y caminos. Las alquerías, distribuidas de forma dispersa, tienen una mayor concentración en la zona central de la unidad, con alquerías tan reconocidas como la Alquería Roca, la Alquería de Santa Ana, y la Alquería del Pí.

ACTIVIDAD AGRÍCOLA

Cultivo mayoritario de hortícolas, aunque en esta unidad aparecen de forma dispersa por toda la superficie parcelas de cítricos, generando un auténtico mosaico de cultivos herbáceos y arbóreos.

ÁREA REGADA

El riego es gestionado por la C.R. de la Séquia de Tormos.

ASPECTOS VISUALES: AMPLITUD VISUAL, CONECTIVIDAD Y FONDOS ESCÉNICOS DE INTERÉS

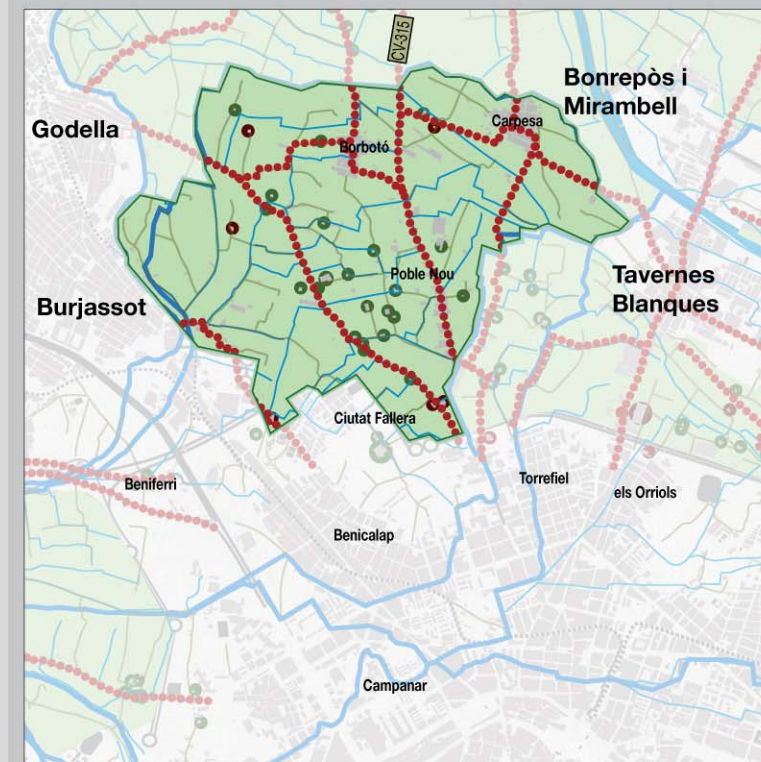
Se puede considerar que el paisaje de l'Horta de Poble Nou, es de una amplitud visual considerable, dadas las dimensiones territoriales de la propia unidad y sobre todo por el predominio de los hortícolas.

La conexión visual con otros espacios de huerta, se produce por el Norte con la UP13_Horta de l'Arc de Moncada y por el Este con la UP11_Horta de Petra. Para el resto de límites, la conexión visual con otros espacios abiertos es prácticamente imposible ya que aparecen en primer término los frentes urbanos

La Unidad de Paisaje 12, comprende áreas de huerta muy próximas a la ciudad de Valencia, dentro de su término municipal, al NorOeste del mismo, y toma también superficie de los tt.mm de Burjassot y Godella.

estructura histórica

- Vía Augusta
- caminos históricos
- elemento patrimonial arquitectónico EPA orden I
- elemento patrimonial arquitectónico EPA orden II



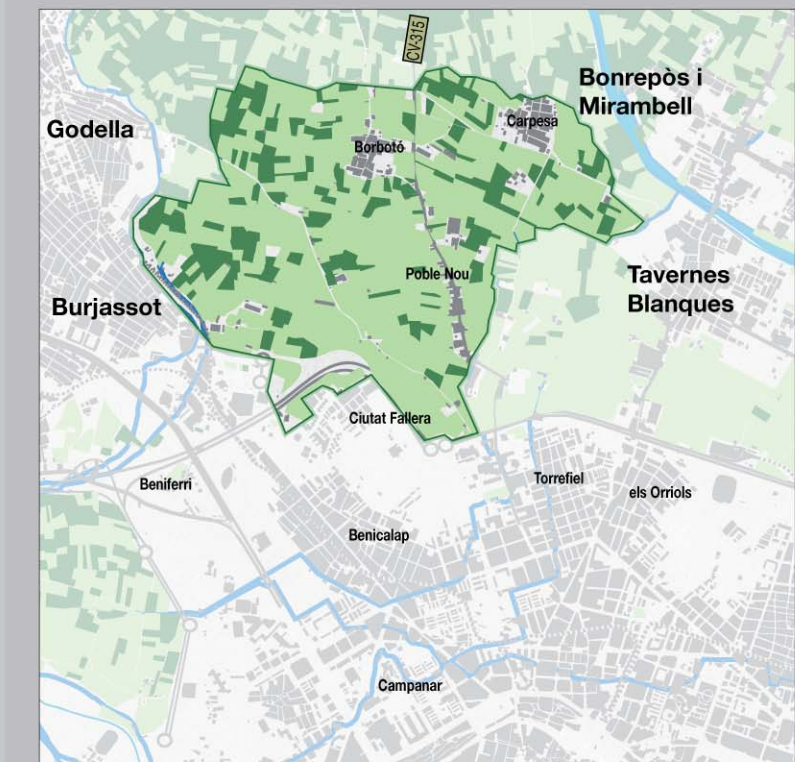
E. 1/50.000

de Burjassot, Valencia, Tavernes Blanques, Bonrepòs i Mirambell.

Como fondo escénico de interés, la Serra Calderona es visible cuando dirigimos la vista hacia el Norte y NorOeste.

estructura agrícola

- cultivo de cítricos
- cultivo hortícola



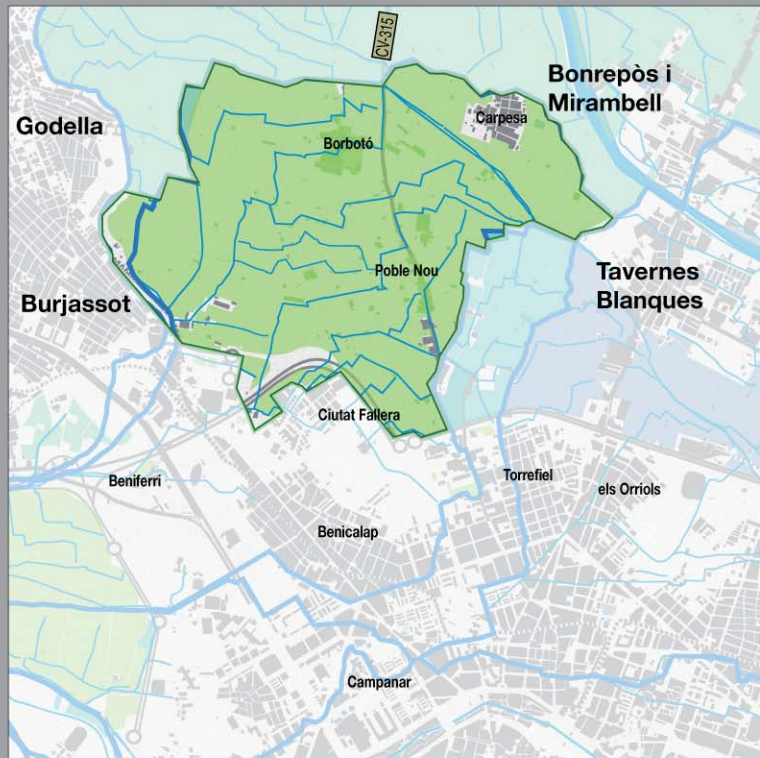
E. 1/50.000

ALTERACIÓN DEL PATRÓN ESCÉNICO

Actualmente los factores que más están alterando el patrón escénico de esta huerta, son la concentración de usos incompatibles como invernaderos y naves industriales, la concentración de elementos patrimoniales degradados sin rehabilitar, la contaminación de la huerta por aguas de riego

área regada

- C.R. de la acequia de Tormos
- acequias



E. 1/50.000

de baja calidad y el vallado publicitario a lo largo del Camí de Moncada.

TENDENCIAS

La estructura del paisaje podría verse todavía más alterada en el futuro si se desarrollan las infraestructuras de transporte previstas en el entorno del Camí de Moncada.

imágenes del paisaje



Imagen que muestra la amplitud visual que se obtiene en el paisaje de esta unidad cuando predomina el cultivo de hortalizas.



Vista en la que destaca la gran amplitud visual del paisaje de huerta en la partida 'Coscollana'.



Con la vista dirigida hacia el Norte, tras haber adquirido cierta cota, se puede apreciar incluso, el balcón sobre la huerta que forman los municipios Godella-Rocafort-Moncada.



Paisaje característico de l'Horta de Poble Nou; se pueden contemplar los cultivos hortícolas pero también los cítricos, la fachada urbana de la población de Borbotó y el fondo escénico de la Serra Calderona. Panorámica obtenida desde la partida 'La Caldera'.